

UCHWAŁA Nr X/239/2020

Rady Gminy Dębno

z dnia 14 września 2020 r.

w sprawie: zatwierdzenia Planu Odnowy Miejscowości Sufczyn na lata 2020-2027


Na podstawie art. 18 ust. 2 pkt. 6 i 15 ustawy z dnia 8 marca 1990 r. o samorządzie gminnym (Dz. U. z 2020 r. poz. 713) **Rada Gminy Dębno uchwala, co następuje:**

§ 1. Zatwierdza się Plan Odnowy Miejscowości Sufczyn na lata 2020-2027, przyjęty uchwałą Nr 3/2020 Zebrania Wiejskiego Sołectwa Sufczyn w Gminie Dębno z dnia 1 września 2020 r. w sprawie przyjęcia Planu Odnowy Miejscowości Sufczyn na lata 2020-2027, stanowiący załącznik nr 1 do niniejszej uchwały.

§ 2. Wykonanie uchwały powierza się Wójtowi Gminy Dębno.

§ 3. Uchwała wchodzi w życie z dniem podjęcia.

Przewodniczący Rady Gminy



Piotr Matura

PLAN ODNOWY MIEJSCOWOŚCI



Sufczyn

2020-2027



Plan Odnowy Miejscowości Sufczyn

SPIS TREŚCI

1. WPROWADZENIE.....	3
2. CHARAKTERYSTYKA MIEJSCOWOŚCI, W KTÓREJ BĘDZIE REALIZOWANA OPERACJA.....	4
2.1. POŁOŻENIE MIEJSCOWOŚCI, PRZYNALEŻNOŚĆ ADMINISTRACYJNA, POWIERZCHNIA, LICZBA LUDNOŚCI.....	4
2.2. HISTORIA MIEJSCOWOŚCI.....	8
2.3. OKREŚLENIE PRZESTRZENNEJ STRUKTURY MIEJSCOWOŚCI.....	9
3. INWENTARYZACJA ZASOBÓW SŁUŻĄCYCH ODNOWIE MIEJSCOWOŚCI.....	11
3.1. ZASOBY PRZYRODNICZE.....	11
3.2. DZIEDZICTWO KULTUROWE.....	12
3.3. OBIEKTY I TERENY, INFRASTRUKTURA SPOŁECZNA.....	20
3.4. INFRASTRUKTURA TECHNICZNA.....	BŁĄD! NIE ZDEFINIOWANO ZAKŁADKI.
3.5. GOSPODARKA I ROLNICTWO.....	27
3.6. KAPITAŁ SPOŁECZNY I LUDZKI.....	33
4. OCENA MOCNYCH I SŁABYCH STRON MIEJSCOWOŚCI, W KTÓREJ BĘDZIE REALIZOWANA OPERACJA.....	37
5. OPIS PLANOWANYCH ZADAŃ INWESTYCYJNYCH I PRZEDSIĘWZIĘĆ AKTYWIZUJĄCYCH SPOŁECZNOŚĆ LOKALNĄ.....	39
5.1. PRIORYTETY ROZWOJU MIEJSCOWOŚCI SUFCZYN.....	39
6. POWIĄZANIE PLANU ODNOWY MIEJSCOWOŚCI Z LOKALNYMI DOKUMENTAMI STRATEGICZNYMI.....	43
7. WDRAŻANIE PLANU ODNOWY MIEJSCOWOŚCI.....	44
8. ZAKOŃCZENIE.....	45
9. SPIS ILUSTRACJI.....	46
10. SPIS TABEL.....	46
11. SPIS WYKRESÓW.....	47



Plan Odnowy Miejscowości Sufczyn

1. Wprowadzenie.

Program Rozwoju Obszarów Wiejskich na lata 2021-2027 będzie realizowany na terenie całego kraju. Według danych statystycznych obszary wiejskie w Rzeczypospolitej Polskiej stanowią 93,2% powierzchni kraju, co potwierdza, że ich znaczenie z punktu widzenia społecznego, ekonomicznego i środowiskowego jest bardzo duże.

PROW bardzo dobitnie podkreśla jakość życia społeczności wiejskiej rozumianej nie tylko z punktu widzenia ekonomicznego, ale przede wszystkim, a może głównie, uwzględniającą jej atuty pozaekonomiczne takie jak tożsamość, przestrzenna integralność oraz zbiór wszystkich funkcji życiowych jak np. praca, wypoczynek, rekreacja, kultura, sport, turystyka, itp.

Odnowiona, doinwestowana i ożywiona kulturowo wieś, dzięki podjętym przez lokalną społeczność działaniom, powinna odzyskać swoją atrakcyjność jako miejsce zamieszkania oraz zapewnić mieszkańcom godziwy standard i jakość życia. Takie założenie stało się podstawą idei „Odnowy wsi”.

Plan Odnowy Miejscowości stanowi małą strategię działania sołectwa Sufczyn w sferze poprawy jakości życia poprzez osobiste zaangażowanie jego mieszkańców, pobudzenie ich odpowiedzialności za własną przyszłość i dumę z możliwości samospelnienia się.



2. Charakterystyka miejscowości, w której będzie realizowana operacja.

2.1. Położenie miejscowości, przynależność administracyjna, powierzchnia, liczba ludności.

Sufczyn to miejscowość administracyjnie przynależąca do Gminy Dębno, leżącej we wschodniej części województwa małopolskiego, w powiecie brzeskim. Poza miejscowością Sufczyn gminę tworzy 12 sołectw: Biadołiny Szlacheckie, Dębno, Doły, Porąbka Uszevska, Jastew, Łoniowa, Łysa Góra, Maszkienice, Jaworsko, Niedźwiedza, Perła, i Wola Dębińska. Władze gminne mają swoją siedzibę w Woli Dębińskiej. Wieś Sufczyn położona jest

Rysunek nr 1 Gmina Dębno na tle powiatu.



Źródło: www.zpp.pl

Miejscowość na dzień 31.07.2020 r. liczyła 2006 mieszkańców. Całą Gminę Dębno zamieszkuje wg danych GUS na koniec 2019 roku 14053 osób. Taki poziom zaludnienia stawia gminę Dębno na 2 miejscu wśród 7 samorządów gminnych w powiecie brzeskim.

Gmina Dębno zajmuje powierzchnię 82 km², zaś sołectwo Sufczyn 9593 ha, co stanowi 5,37% powierzchni gminy.

Gmina Dębno 2020



Plan Odnowy Miejscowości Sufczyn

Średnia gęstość zaludnienia na terenie Gminy Dębno wynosi 171 osoby/km² i jest wyższa od wyliczonej dla powiatu brzeskiego, niższa zaś od średniej dla Małopolski.

Rysunek nr 2 Sufczyn na mapie Gminy Dębno.



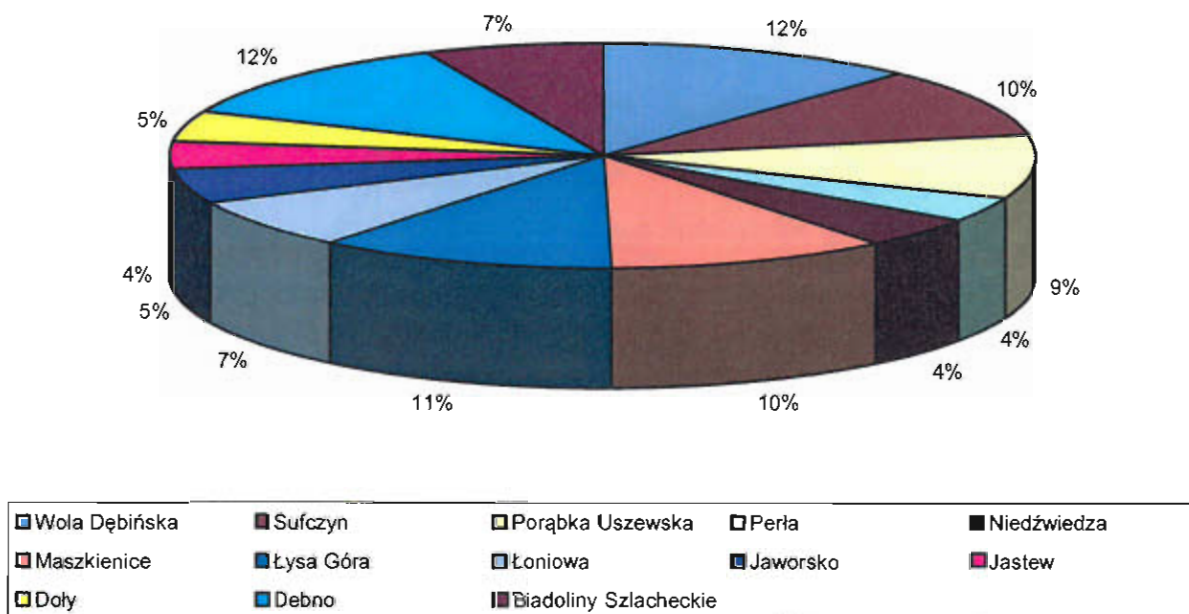
Źródło: www.gminadebno.pl

Gmina Dębno 2020



Plan Odnowy Miejscowości Sufczyn

Wykres nr 1 Sołectwa Gminy Dębno pod względem liczby ludności.



Źródło: opracowanie na podstawie danych UG Dębno.

Liczba mieszkańców Sufczyna w ostatnich trzech latach wykazywała tendencję rosnącą. z czego 50,0% stanowią kobiety, a 50,0% mężczyźni. W latach 2018-2020 liczba mieszkańców wzrosła o 26,4%. Współczynnik feminizacji we wsi wynosi 100 i jest nieznacznie mniejszy od współczynnika feminizacji dla województwa małopolskiego oraz mniejszy od współczynnika dla całej Polski. 61,8% mieszkańców wsi Sufczyn jest w wieku produkcyjnym, 24,8% w wieku przedprodukcyjnym, a 13,3% mieszkańców jest w wieku poprodukcyjnym. Na 100 osób w wieku produkcyjnym przypada we wsi Sufczyn 61,8 osób w wieku nieprodukcyjnym. Ten wskaźnik obciążenia demograficznego jest więc porównywalny do wskaźnika dla województwa małopolskiego oraz porównywalny do wskaźnika obciążenia demograficznego dla całej Polski.



Plan Odnowy Miejscowości Sufczyn

Na poziomie całej Gminy w okresie 2015-2020 zaludnienie zwiększyło się o 1,9%. W roku 2016 po raz pierwszy odnotowano nieznaczny spadek zaludnienia (-) 4 . Przyczyniły się do tego: spadek salda migracji wewnętrznej w Gminie. Według prognoz liczby ludności dla powiatu brzeskiego mieszkańców powinno nieznacznie przybywać w kolejnych latach: stopa wzrostu 3,8% do roku 2030.

Tabela nr 1 Ruch naturalny ludności w gminie Dębno w latach 2015-2020

Rok	Liczba małżeństw	Liczba urodzeń	Liczba zgonów	Przyrost naturalny [osoby]
2015	13	20	6	14
2016	11	12	16	-4
2017	14	17	11	6
2018	23	25	8	17
2019	17	13	17	-4
31.08 2020	5	10	9	1

Źródło: Bank Danych Regionalnych GUS

Struktura ludności pod względem ekonomicznych grup wiekowych obrazuje starzenie się społeczności Sufczyna, wzrasta bowiem stale liczba ludności w wieku produkcyjnym, przy spadku liczebności osób w wieku przedprodukcyjnym. Na poziomie całej Gminy w roku 2019 zanotowano mały spadek w tej drugiej grupie.

Tabela nr 2 Struktura wieku ludności w gminie Dębno w latach 2015-2020

Rok	Liczba ludności						
	Ogółem	W wieku przedprodukcyjnym		W wieku produkcyjnym		W wieku poprodukcyjnym	
		Osoby	%	Osoby	%	Osoby	%
2015	2015	468	23%	1264	63%	284	14%
2016	1996	440	22%	1254	63%	302	15%
2017	2001	432	22%	1251	63%	318	16%
2018	2007	430	22%	1245	62%	332	16%
2019	2005	428	21%	1244	62%	333	17%
2020	2006	427	21%	1238	62%	321	17%

Źródło: Bank Danych Regionalnych GUS



Plan Odnowy Miejscowości Sufczyn

2.2. Historia miejscowości.

Sąsiadujący z Dębniem od wschodu Sufczyn powstał po 1317 roku w oparciu o przywilej Władysława Łokietka. Zezwolił on Mściwojowi z rodu Pobogów, dziedzicowi Dębna za poczynione przezeń na rzecz tego księcia, a późniejszego króla zasługi i służby osadzić wieś na prawie średzkim, wraz z immunitetem ekonomicznym i sądowym w miejsce znajdującego się między Dębniem a Ratnawami lasu, przez który przepływała rzeka Brzeznica. Od chwili swego powstania losy założonej przez Mściwoja wsi, zwanej jeszcze w wieku XVIII Suchczynem, związane były z Dębniem, dębińskim kluczem wsi, jego kolejnymi dziedzicami i dębińską parafią, do której należał aż do lat 80. ubiegłego wieku oraz z jej dzierżawcami.

Pomimo stosunkowo dawnej metryki Sufczyna historia jego nie czynie po jego lokacji powstała przy nim nie istniejąca już od dawna osada zwana Wola Suchczyńska, i że od połowy XVIII wieku należał do Józefa Janoty Bzowskiego herbu Nowina i jego żony Teofili, którzy na wzgórzu Rajska mieli swój dwór z towarzyszącymi mu zabudowaniami folwarcznymi. Do dziś pamiątką po nich pozostała stojąca u podnóża Rajska kamienna figura św. Jana Nepomucena, którą ufundowali w 1751 roku ustawiając ją na brzegu założonych wówczas przy trakcie ruskim, a nieistniejących już dziś stawów oraz sklepiona piwnica ich dworu i stojący w jej pobliżu spichlerz. W początkach XIX wieku ich wnuczka wniosła Sufczyn w posagu Franciszkowi Ksaweremu Wykowskiemu, za sprawą którego zbudowany został stojący do dziś przy krajowej drodze nr 4 budynek stajni. Podczas rabacji chłopskiej w lutym i marcu 1846 roku w dworze sufczyńskim zmarła matka Wykowskiego, znana z historii zamku w Dębnie Kunegunda Splawska. Do Wykowskich sufczyński majątek należał jeszcze w latach 80. XIX wieku. Później przeszedł w ręce Judy Goldberga i kolejnych, często zmieniających się różnych właścicieli. Sufczyn do 1934 pełnił funkcję gminy. Ostatnim wójtem był Piotr Witek, a przed nim urząd ten sprawował przez wiele lat Adam Michałek. Po utworzeniu gmin zbiorowych w 1934 Sufczyn przyłączono do gminy Dębno.



Plan Odnowy Miejscowości Sufczyn

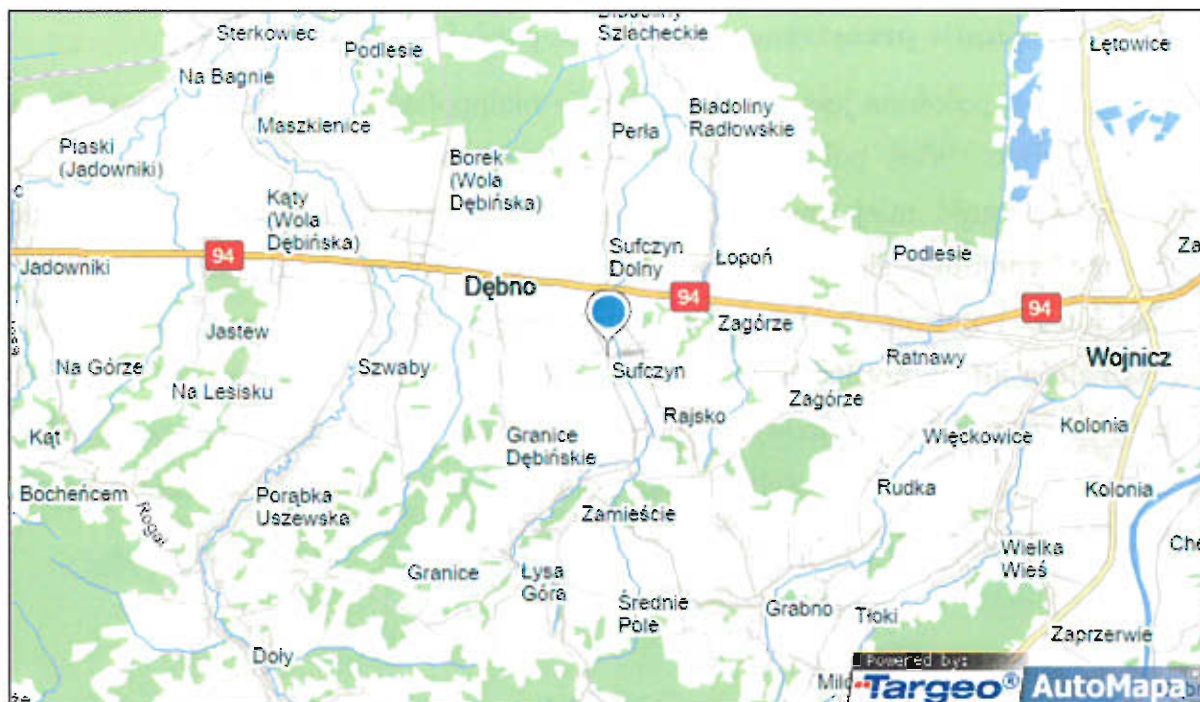
2.3. Określenie przestrzennej struktury miejscowości.

Wieś Sufczyn położona jest w województwie małopolskim, w powiecie brzeskim, w gminie Dębno. Wieś położona jest na pograniczu dwóch krain geograficznych. Południowa część miejscowości z przysiółkami: Górny Sufczyn, Rajsko, Granice i Zagórze znajduje się na północnym krańcu Karpat, a dokładniej Pogórza Wiśnickiego. Północna część Sufczyna z przysiółkiem Dolny i okolicami trasy krajowej nr 94 należą już do Kotliny Sandomierskiej. Przez wieś przepływa rzeka Kisielina. W latach 1975–1998 miejscowość położona była w województwie tarnowskim. Integralne części miejscowości: Granice pod Bukową, Granice Sufczyńskie, Rajsko, Sufczyn Dolny, Zagórze, Sufczyn Górny.



Plan Odnowy Miejscowości Sufczyn

Rysunek nr 3 Sufczyn na mapie terenowej.



Źródło: www.maps.google.com

Fot. nr 1 Krajobraz Sufczyna.



Na zboczach wzniesień rozlokowane są pola uprawne i łąki.



Fot. nr 2 Widok Sufczyna-droga powiatowa

3. Inwentaryzacja zasobów służących odnowie miejscowości.

3.1. Zasoby przyrodnicze.

Wieś Sufczyn położona Miejscowość leży w strefie klimatu umiarkowanego, przejściowego a jej region klimatyczny uwarunkowany jest wzniesieniem nad poziomem morza. Jest to region Pogórza, który cechuje się niższą średnią roczną temperaturą między 7 a 9°C, większą wilgotnością oraz sumą opadów atmosferycznych rosnących proporcjonalnie do wzrostu wysokości nad poziomem morza (700 - 850 mm rocznie).

Po względem geologicznym obszar ten znajduje się w zasięgu Karpat Zewnętrznych, w obrębie płaszczowiny skolskiej. Cechuje się on bardzo skomplikowaną budową geologiczną, występują tu utwory kredowe, trzeciorzędowe i czwartorzędowe.



Plan Odnowy Miejscowości Sufczyn

3.2. Dziedzictwo kulturowe.

Najważniejszym obiektem dziedzictwa kulturowego w Sufczynie są kapliczki :



Fot. nr 3 Figura Św. Jana Nepomucena, 1751,



Plan Odnowy Miejscowości Sufczyn



Fot. nr 4 Krzyż, 1983 roku



Plan Odnowy Miejscowości Sufczyn



Fot. nr 5 Figura Matki Bożej z Dzieciątkiem, 1903 roku



Plan Odnowy Miejscowości Sufczyn



Fot. nr 6 Grupa Ukrzyżowania, 1905 roku



Plan Odnowy Miejscowości Sufczyn



Fot. nr 7 Figura Jezusa Miłosiernego,



Plan Odnowy Miejscowości Sufczyn



Fot. nr 8 Krucyfiks, 1934 rok



Plan Odnowy Miejscowości Sufczyn



Fot. nr 9 Kapliczka szafkowa z figurą Matki Bożej,



Plan Odnowy Miejscowości Sufczyn



Fot. nr 10 Kapliczka szafkowa z figurą Jezusa Miłosiernego



Plan Odnowy Miejscowości Sufczyn

3.3. Obiekty i tereny, infrastruktura społeczna.

Miejscowość, jako rozciągnięta liniowo wzdłuż drogi powiatowej Sufczyn – Gwoździec, oraz drugiej drogi powiatowej Sufczyn-Biadoliny Szlacheckie. Miejscowość leży po obu stronach drogi krajowej E-94. Sufczyn w części południowo-wschodniej znajduje się w **Obszarze Chronionego Krajobrazu Wschodniego Pogórza Wiśnickiego** który utworzony został rozporządzeniem nr 76/05 Wojewody Małopolskiego z dnia 27 grudnia 2005 r.; obejmuje powierzchnię 29 984 ha, w tym na terenie Nadleśnictwa 2 731 ha. Na Obszarze wprowadzone są ustalenia dotyczące czynnej ochrony ekosystemów leśnych, nieleśnych oraz wodnych, w celu zachowania ich trwałości i różnorodności biologicznej. Obszar cenny pod względem przyrodniczym, jest to rejon styku i mieszania się gatunków górskich i nizinnych. Wśród zbiorowiska leśnych dominuje buczyna karpacka oraz żyzne jedliny i grądy. Zachowanie niewielkiego stopnia urbanizacji sprzyja utrzymaniu cennych walorów przyrodniczych i krajobrazowych.

Kultura i sport

Dębińskie Centrum Kultury organizuje i koordynuje wszystkie działania kulturalne w Gminie Dębno. Podstawowymi zadaniami instytucji jest: opieka nad amatorskim ruchem artystycznym, kultywowanie tradycji kulturowych regionu, edukacja kulturalna dzieci i młodzieży, promocja przez kulturę oraz rozwój czytelnictwa. Pod patronatem DCK działają lokalne zespoły artystyczne. Prowadzone są:

- ognisko muzyczne (nauka gry na instrumentach)
- świetlicę internetową (1 1 stanowisk komputerowych)
- świetlice internetowe w bibliotekach w 5 miejscowościach gminy Dębno
- usługi poligraficzne (ksero, projektowanie komputerowe)
- kursy tańca towarzyskiego
- zajęcia plastyczne dla dzieci
- zajęcia taneczne dla dzieci (taniec estradowy, taniec nowoczesny)
- zajęcia teatralne
- zajęcia wokalne
- nauka języka angielskiego dla dzieci i dorosłych



Plan Odnowy Miejscowości Sufczyn

- plastyka z elementami ceramiki
- Zajęcia szachowe
- Zajęcia fotograficzne

Edukacja

Na terenie wsi funkcjonuje Publiczna Szkoła Podstawowa w Sufczynie.

Fot. nr 11 Publiczna Szkoła Podstawowa w Sufczynie



Kiedy powstała w Sufczynie pierwsza szkoła trudno dziś ustalić. Według przekazów ustnych można wnioskować, że pierwsza szkoła w Sufczynie powstała około roku **1870**. Najpierw jako prywatna, w której uczył **Józef Michalek**. W **1893 r.** powstała Publiczna Szkoła Ludowa, która znajdowała się koło drogi w domu ofiarowanym przez dwór. W **1910 r.** wybudowano nowy piętrowy budynek szkolny. Kierownikiem jej w latach **1902-1932 był Michał Doktor**. Człowiek ten wraz z żoną nauczycielką położył duże zasługi dla rozwoju oświaty w Sufczynie i to dzięki jego staraniom została wybudowana nowa szkoła. Michał Doktor zmarł wiosną 1942 r. w Krakowie. W **1933 r.** kierownikiem szkoły, po wygraniu konkursu, został Albert Kryszczuk, Lidia Kryszczuk i Salomea Bielówna. W **1936 r.** stopień szkoły został obniżony do I stopnia, w szkole 123 dzieci uczyło się w pięciu klasach, uczyli ich Lidia i Albert Kryszczuk.



Plan Odnowy Miejscowości Sufczyn

Rok szkolny **1937/38** rozpoczęło 116 uczniów, dwóch nauczycieli uczyło w pięciu klasach. W roku szkolnym **1938/39** szkoła liczy 130 uczniów, grono pedagogiczne zasilila Emilia Wajdowicz z Dąbrowy Tarnowskiej.

11 listopada 1938 r. obchodzono uroczyste 20-lecie odzyskania niepodległości. Obok szkoły posadzono na pamiątkę poświęcony przez księdza W. Prokopka „*Dąb wolności*”, który ścięto w czerwcu 1945 r. („drwalem” był Alojzy Migdał).

01 września 1939 r. rozpoczęła się II wojna światowa, tego dnia nie było nauki w szkole. Już 04 września pojawiły się na drodze Brzesko-Tarnów pierwsze oddziały cofającej się armii polskiej (Armia Kraków). Pierwsi Niemcy pojawili się w Sufczynie
08 września 1939 r.

W okresie okupacji hitlerowcy zezwolili rozpocząć naukę w szkołach powszechnych (podstawowych), ale nie wolno było uczyć historii, geografii, języka polskiego, śpiewu, używać przedwojennych podręczników, map, zamknięto i opieczętowano bibliotekę szkolną, usunięto w szkole godła i portrety. W tym tragicznym okresie w dziejach naszego narodu, w szkole uczyły Józefa Bartoszkówna z Brzeska i Janina Chewakowska z Wojnicza. Kierownikiem szkoły do **1943 r.** był Albert Kryszczuk, jego następcą zostaje Lidia Kryszczuk do sierpnia **1945**. W sześciu klasach uczyło się około 140 uczniów. Nauka była często przerywana stacjonowaniem wojsk niemieckich podążających na wschód. Sytuacja materialna mieszkańców wsi, grona nauczycielskiego jest bardzo ciężka. Uczniowie byli źle ubrani, niedożywieni, występowały trudności z podręcznikami.

Rok szkolny **1944/45** rozpoczął się w październiku (w szkole stacjonowało wojsko), od grudnia do końca stycznia trwała kolejna przerwa w nauce. 15 stycznia ostatni oddział niemiecki kwaterujący w szkole opuszcza Sufczyn. 17 stycznia rano na drodze z Tarnowa do Brzeska pojawili się pierwsi żołnierze radzieccy.

10 września 1995 r. to znacząca data w historii wsi Sufczyn, a zarazem wielkie wydarzenie dla nauczycieli, uczniów i rodziców. Tego dnia miało miejsce uroczyste oddanie do użytku nowego skrzydła szkoły. Uroczystość rozpoczęła msza św. odprawiona w tutejszym kościele, w której uczestniczyli zaproszeni goście,
Gmina Dębno 2020



Plan Odnowy Miejscowości Sufczyn

nauczyciele, młodzież i mieszkańcy wsi. Po nabożeństwie nastąpiło przejście do nowego budynku szkoły, który uroczystie otworzył kurator dr Jan Hebda. Przecięcia wstęgi dokonali wspólnie: kurator, Wójt Gminy Dębno - Maria Okrzesa, dyrektor szkoły - Marek Przeklasa, wojewoda - Wiesław Woda i najmłodszy uczeń naszej szkoły - B. Gajda. Następnie poświęcenia dokonał proboszcz parafii Sufczyn ks. M. Cebula. Ponadto udział w uroczystości wzięli: dyrektor Delegatury zamiejscowej w Bochni - B. Sz wajcer i wielu znakomitych gości przybyłych z terenu całej Gminy, dyrektorzy sąsiednich szkół, nauczyciele, młodzież.

Przedstawiciele władz wojewódzkich i gminnych wygłosili okolicznościowe przemówienia, kurator wręczył symboliczny prezent (mikroskop), a dyrektor szkoły Marek Przeklasa otrzymał nagrodę za wzorową pracę. Młodzież naszej szkoły przygotowała montaż słowno-muzyczny pt. „Szkoła na wesoło” pod kierunkiem nauczycieli L. Potępy i E. Franczyk.

Dyrektorzy szkoły (od zakończenia II wojny do dziś)

Piotr Gronowski:	od 1 września 1946 do 31 sierpnia 1953
Julia Topolska (Julia Żak):	od 01 września 1953 do 31 sierpnia 1963
Czesław Nasiadka:	od 01 września 1963 do 31 sierpnia 1973 roku
Helena Witek:	od 01 września 1973 do 31 sierpnia 1981 roku
Zygmunt Osiński	od 01 września 1981 do 31 sierpnia 1985 roku
Wacław Ludynia	od 01 września 1985 do 31 sierpnia 1991 roku

Pełniący obowiązki dyrektora szkoły

Barbara Niedzielska	od 01 września 1991 do 31 sierpnia 1992 roku
Krzysztof Zięba st. wiz.	od 01 września 1992 do 14 września 1992 roku

Kolejni dyrektorzy

Marek Przeklasa:	od 15 września 1992 do 31 sierpnia 2002 roku
Izabela Nadolnik:	od 01 września 2002 do 28 października 2002 roku



Plan Odnowy Miejscowości Sufczyn

Ryszard Ostrowski wiz.: od 29 października 2002 do 18 listopada 2002 roku

Tomasz Krzysztofczyk: od 19 listopada 2002 do 30 września 2003 roku

Dyrektorzy Zespołu Szkół

Tomasz Krzysztofczyk: od 01 października 2003 do 30 czerwca 2004 roku

Małgorzata Wiśniowska-Robak: od 01 lipca 2004 do 31 sierpnia 2018 roku

Dyrektor Publicznej Szkoły Podstawowej

Małgorzata Wiśniowska-Robak: od 01 września 2018 do 31 sierpnia 2019 roku

Pełniący obowiązki dyrektora szkoły

Urszula Sworst: od 01 września 2019 do dnia obecnego

3.4. Infrastruktura techniczna.

Infrastruktura drogowa

Sufczyn leży w bezpośrednim sąsiedztwie z krajową drogą 94 łączącej Polskę południową z Niemcami i Ukrainą. Trasa ta jest osią komunikacyjną Gminy Dębno, stanowi jeden z najważniejszych szlaków tranzytowych i pasażerskich w kraju. Oś komunikacyjną sołectwa Sufczyn stanowią dwie drogi: gminna i powiatowa o

Sieć gazowa

Na terenie miejscowości znajduje się średnioprężna sieć gazowa główna i rozdzielcza doprowadzająca gaz do indywidualnych odbiorców.

Sieć elektroenergetyczna

Zasilanie obiektów w energię elektryczną realizowane jest za pośrednictwem: energetycznych napowietrznych linii średniego napięcia 30 kV i 15 kV, stacji transformatorowych 30/0,4 kV i 15/0,4kV, linii napowietrznych i kablowych niskiego napięcia 380/220 V oraz przyłączy napowietrznych i kablowych. Główny układ sieci rozdzielczych średniego napięcia pracuje w oparciu o podstawowe źródła zasilania, leżące poza terenem Gminy Dębno.



Plan Odnowy Miejscowości Sufczyn

Kanalizacja i wodociąg

W 2019 r. w Gminie Dębno funkcjonowało 108,78 kilometrów wodociągowej sieci rozdzielczej, od której do budynków mieszkalnych prowadziło 3269 połączeń – 97% gospodarstw w Gminie.

Sieć wodociągowa zasilana jest z magistrali wodnej, woda pobierana jest z ujęcia wody na rzece Dunajec w miejscowości Łukanowice (powiat tarnowski). Ponadto funkcjonują także nieliczne ujęcia przydomowe – studnie. W Sufczynie ok. 95% gospodarstw jest podpięte do sieci wodociągowej, pozostała część korzysta ze źródlanych ujęć wody.

Na terenie Gminy sieć kanalizacyjna ma długość 134,68 km (48% całej sieci kanalizacyjnej w powiecie), posiadająca 3269 połączeń prowadzących do budynków mieszkalnych.

Na terenie gminy eksploatowane są dwie oczyszczalnie ścieków socjalno-bytowych. Wszystkie stanowiące własność komunalną, a używane są przez Zakład Usług Komunalnych Gminy Dębno. Miejscowość Sufczyn jest w 85%-ch skanalizowane, a niedalekiej przyszłości są plany skanalizowania pozostałej części Sufczyn.

Tabela nr 3 Infrastruktura sieciowa (wg stanu na koniec roku 2019 roku)

	2015	2016	2017	2018	2019
Odsetek (lub liczba) mieszkańców posiadających dostęp do sieci wodociągowej	28,8% 3018 53	29,2% 3053 45	29,6% 3112 59	30,3% 3184 72	31,0% 3269 88
Odsetek (lub liczba) mieszkańców posiadających dostęp do sieci kanalizacyjnej	17,9% 1879	19,9% 2084	20,3% 2131	20,7 2180	21,8% 2303
Długość sieci wodociągowej ogółem	100,24	101,2	106,2	107,03	108,78
Długość sieci kanalizacyjnej ogółem	124,3	126,6	127,1	134,2	134,68



Plan Odnowy Miejscowości Sufczyn

Tabela nr 4 Infrastruktura sieciowa w podziale na miejscowości

	Liczba budynków mieszkalnych posiadających dostęp (stan na koniec 2019 r.)		Liczba budynków mieszkalnych ogółem (stan na koniec 2019 r.)
	do sieci wodociągowej	do sieci kanalizacyjnej	
Biadoliny Szlacheckie	206	229	231
Dębno	431	479	438
Doly	138	153	186
Jastew	126	140	127
Jaworsko	143	159	191
Łoniowa	179	198	240
Łysa Góra	302	335	344
Maszkienice	363	403	384
Niedźwiedza	78	78	141
Perła	113	113	118
Porąbka Uszewska	274	306	342
Sufczyn	469	521	505
Wola Dębińska	447	497	442

Gospodarka odpadami

W ostatnich latach udało się w miejscowości zlikwidować dzikie wysypiska śmieci,



Plan Odnowy Miejscowości Sufczyn

a wzdłuż dróg umieszczono kosze na śmieci oraz ustawiono pojemniki do segregacji. Odpady komunalne są odbierane poprzez jedno przedsiębiorstwo zewnętrzne, które zostało wyłonione w drodze przetargu na odbiór odpadów komunalnych od mieszkańców Gminy Dębno.

3.5. Gospodarka i rolnictwo.

Na koniec 2019 roku w miejscowości Sufczyn zarejestrowanych było tylko 100 podmiotów gospodarczych, które w całości stanowią podmioty sektora prywatnego. Firmy budowlane, handlowe, usługowe i jedna transportowa, to małe, rodzinne firmy, stanowiące często jedyne źródło utrzymania dla gospodarstw domowych. Na terenie Gminy Dębno zarejestrowanych jest 618 podmiotów gospodarczych. W strukturze własnościowej podmiotów gospodarczych dominują osoby fizyczne prowadzące działalność gospodarczą: ok. 80% ogółu podmiotów.

"JUPOL" STEFAN JUREK

ABC WORK Batko Wiktor

ADAM JARZĘBAK

Adam Maćko Hodowla drobiu i sprzedaż jaj

Adam Płaneta FIRMA HANDLOWO-USŁUGOWA

AN-AGRO Anna Rzepa

ANDRZEJ FIKAS

Andrzej Michniak Zakład-Produkcyjno-Handlowo-Usługowy

" MARS "

Andrzej Płaneta ZAKŁAD RTV

Andrzej Sacha Auto Części "AND-CAR"

Anna Czernecka Profesjonalne Usługi Fotograficzne

Anna Sacha Salon Fryzjerski "ANNA"

Anna Warchoł NULKA

Antoni Nowak USŁUGI BUDOWLANE

Bartłomiej Curyło BART-BUD

BlitzCut Sebastian Tatara



Plan Odnowy Miejscowości Sufczyn

Bud-Expert Wojciech Migdał

Danuta Kubala "FREZJA" SKLEP WIELOBRANŻOWY

Dariusz Nosek

Dawid Kural Pomoc Drogowa "ZŁOMEK"

DOMINIK ŚLĘZAK DOMELŻ

EDUKACJA TERAPIA PROFILAKTYKA Sylwia Wójcik

Edward Kural Firma Handlowo-Usługowo-Transportowa TRANS-ED

Elżbieta Sowa-Bachulska HYBRYDA STUDIO FILMY REKLAMOWE I FOTOGRAFIA

Ewa Płaneta Firma Usługowa Biuro Rachunkowe

FC PARTNER HONORE CEDRIC FOSSI NONO

FIRMA BUDOWLANA PAWEŁ BOCHENEK

Firma Hydrauliczno-Budowlana Łukasz Witek

Firma Remontowo-Usługowa Ro-tech Ireneusz Roczniak

Firma Usługowa Józef Ogar

Firma Usługowa Wojciech Gawel

GOLO-DACH TOMASZ GOLESZ

Grażyna Świgut "BAUMONT"

Halina Niemiec SKLEP SPOŻYWCZO-PRZEMYSŁOWY

INWESTHAN KAMIL BŁOŃSKI

Jacek Kaim Compak-Bud

Jakosz Jarosław POL-MONT-BUD

Jakub Bogusz BOG-SPAW

Józef Siewierski SPAW-WIK

Karol Rzepa

Kazimierz Golonka USŁUGI REMONTOWO BUDOWLANE

Klaudia Płaneta Indywidualna Praktyka Stomatologiczna

KOT-SYSTEM Maciej Kot



Plan Odnowy Miejscowości Sufczyn

Krystian Nowak ROBIMY.PL

Krystyna Sacha WIOLIN DOM WESELNY

Krzysztof Michałek KRISS-BUD

Krzysztof Nowak

Krzysztof Nowak ZAKŁAD ELEKTROINSTALACYJNY

Łukasz Gala LUMA

Łukasz Nowak Nillo Computers

Łukasz Podstawa FIRMA USŁUGOWO-HANDLOWO-TRANSPORTOWA

Łukasz Skalski S&B TRANSPORT

Maciej Kawa MAK-WENT

Marcin Dziaduła POLBUD

Marcin Kot MAR-BUD

MAREK SACHA STOLAMAR 1

Marian Bodek "PIRAMIDA" USŁUGI PROJEKTOWE-REALIZACYJNE

Marian Kot GIPS-BUD

Mariusz Sielewicz SIELBUD

MARJETA Małgorzata Pawlik

MIK -WENT Michał Kawa

Mobilne Usługi Rachunkowo-Księgowe Iwona Przeklasa

Monika Kubik PRZEDSIĘBIORSTWO USŁUGOWO-PRODUKCYJNO-HANDLOWE "POLINOX" PROCES TECHNOLOGY

NDT-INSPEKT Dawid Rzewucki

Nulka Tech Marek Warchoł

PATRYK BENDZERA PRO-FILM

Patryk Senderak FHU

Paweł Gorzkowski REM-BUD

Paweł Imioło Firma Handlowo Usługowa URAN



Plan Odnowy Miejscowości Sufczyn

Paweł Klecki USŁUGI BRUKARSKIE "KLEC-BUD"

Piotr Bodek ART UNLIMITED STUDIO PROJEKTOWE

Piotr Chrapusta Firma Ogólnobudowlana

Piotr Deś Deś - Dachy

Piotr Świgut FIRMA HANDLOWO-USŁUGOWA "BAU-MONT"

Przemysław Senderak FHU

REMAL Maciej Hebda

Robert Cyga GaMa - Transport

Robert Sowa "WARTO ŻYC"

Ryszard Dera

Ryszard Gołąb FIRMA USŁUGOWA "GOŁĄB"

Satora Ubezpieczenia Grzegorz Satora

SEBASTIAN PRZEKLASA

Sebastian Siemek "Siemek Internationale"

Stanisław Kabała FIRMA HANDLOWA "STANMET"

Stanisław Rajczyk Firma Ogólnobudowlana JANCIA

Szymon Kot S. K - BAU

Tadeusz Dźwigaj Firma Budowlana "Joter"

TOMASZ BODEK REAL ESTATE NIERUCHOMOŚCI

Tomasz Curyło Firma Budowlana "TOMEX"



Plan Odnowy Miejscowości Sufczyn

Rolnictwo

Sufczyn jest miejscowością o charakterze typowo rolniczym - działalność rolnicza jest dominującym zajęciem ludności, ponad 70% mieszkańców związanych jest z rolniczym gospodarstwem domowym.

Występuje tu duża różnorodność gleb. Najstarszymi utworami geologicznymi są utwory kredowe: wykształcone łupki i piaskowce. Spotkać też można utwory czwartorzędowe, reprezentowane przez piaski i żwiry wodnolodowcowe, zaliczane do mezoplejstocenu oraz piaski i żwiry rzeczne, lessy i lessy piaszczyste, mady i mulki. Mulki, piaski i żwiry rzeczne zalegają w korycie potoku Kisielina .

Większość gleb to gleby klas średnich (mady) IVa i IVb oraz V, stanowiące tzw. kompleks zbożowo - pastewny. Bonitacja klas użytków zielonych to gleby klasy IV. Średni wskaźnik klasy dla gruntów ornych wynosi 3,80, dla łąk 3,83, a dla pastwisk 4,01. Gospodarstwa są silnie rozdrobnione, przeważnie rodzinne.

Bezrobocie

Bezrobotni z rejonu Sufczyna i terenu Gminy Dębno rejestrowani są w Powiatowym Urzędzie Pracy w Brzesku. Instytucja ta zajmuje się wspieraniem osób bezrobotnych na rynku pracy, w tym poprzez wdrażane programy mające zapobiegać bezrobociu, czy też pośrednictwo pracy.

Stopa bezrobocia w grudniu 2020 roku wyniosła w powiecie brzeskim 5,6% przy 5,2% w Małopolsce i 6,1% w całym kraju.

Dobra kondycja gospodarki w ostatnich latach przyczyniła się do znaczącego spadku bezrobocia na terenie Gminy Dębno. Z terenu gminy zarejestrowanych było łącznie 514 bezrobotnych, z czego aż 67,5% stanowiły kobiety. 35,6% bezrobotnych stanowili ludzie młodzi, do 25 r. życia, w tym absolwenci. Znaczącą liczbę w strukturze bezrobotnych, bo aż 42,4% stanowiły osoby długotrwale bezrobotne. Tendencje te nie są korzystne, choć niestety odzwierciedlają trendy na poziomie całego kraju.



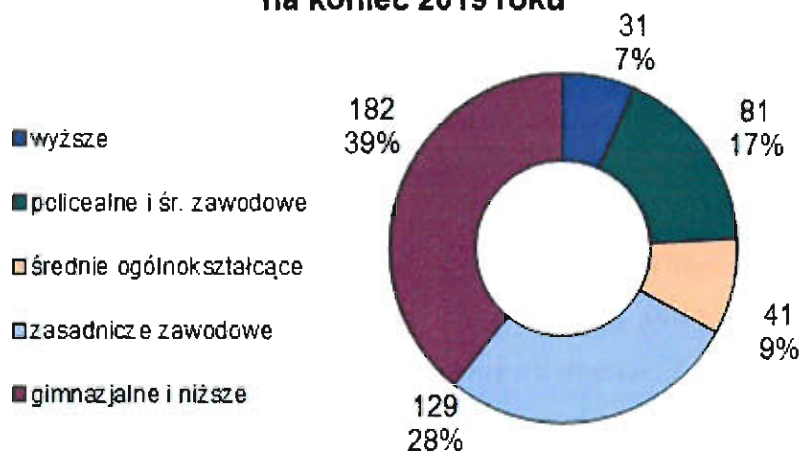
Plan Odnowy Miejscowości Sufczyn

Tabela nr 5 Bezrobocie w skali powiatu, gminy i kraju

Rok 2020			
Miesiąc	Powiat brzeski	Województwo małopolskie	Kraj
Styczeń	5,0	4,3	5,5
Luty	5,1	4,4	5,5
Marzec	5,1	4,3	5,4
Kwiecień	5,4	4,8	5,8
Maj	5,6	5,1	6,0
Czerwiec	5,6	5,2	6,1

Wykres .nr 2 Struktura bezrobocia w Gminie Dębno wg danych za grudzień 2019 r.

Struktura wykształcenia osób bezrobotnych na koniec 2019 roku

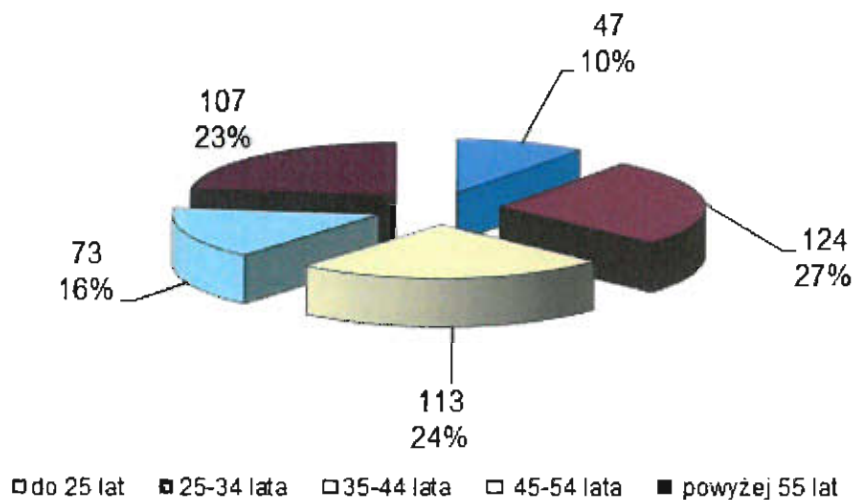




Plan Odnowy Miejscowości Sufczyn

Wykres nr 3 Struktura wiekowa w 2019 roku

**Struktura wiekowa osób bezrobotnych
na koniec 2019 roku**



Źródło: na podstawie danych PUP Brzesko.

3.6. Kapitał społeczny i ludzki.

Na dzień 31 stycznia 2019 r. miejscowość Sufczyn liczyła 2006 mieszkańców. W rejonie Sufczyna tradycje zrzeszania się mieszkańców są bardzo silne. Na terenie sołectwa działa Ochotnicza Straż Pożarna.



Plan Odnowy Miejscowości Sufczyn



Fot. nr 13 Ochotnicy z OSP Sufczyn



Fot. nr 14 Budynek OSP Sufczyn



Plan Odnowy Miejscowości Sufczyn

LKS GROM Sufczyn

Sufczyn 210, 32-852 Dębno

tel. 014 6658 381

prezes: Edward Sacha

Prezes: Mateusz Kmieć

V-ce Prezes: Tadeusz Sacha

V-ce Prezes: Tomasz Sacha

Członek Zarządu: Jakub Jurek

Gospodarz: Edward Sacha

Ludowy Klub Sportowy Grom Sufczyn Rok założenia: 2000 Barwy: biało-zielone



Fot. nr 15 LKS Grom Sufczyn · Amatorska drużyna sportowa

4. Koło Gospodyń Wiejskich – „Rajskie Smaki”

Jest to organizacja społeczna założona w 2018 roku zrzeszająca mieszkańców wsi Sufczyn z różnych grup wiekowych. Pań które aktywnie działają jest 32 i posiadają różne zamiłowania - głównie do gotowania, ale także i do prac artystycznych takich



Plan Odnowy Miejscowości Sufczyn

jak wyszywanie, zdobienie itd. Koło Gospodyń Wiejskich ma swoją siedzibę w Remizie OSP w Sufczynie.

W skład zarządu wchodzi:

- PREZES - Ewa Płaneta
- WICE PREZES - Kinga Figas

Fot. Nr 16 Członkinie KGW „Rajskie Smaki” z Sufczyna





Plan Odnowy Miejscowości Sufczyn

Ocena mocnych i słabych stron miejscowości, w której będzie realizowana operacja.

Tabela nr 6 Analiza SWOT dla sołectwa Sufczyn.

MOCNE STRONY	SŁABE STRONY
Lokalizacja przy drodze krajowej 94	-
Walory przyrodnicze i środowiskowe	Słaba promocja walorów miejscowości
-	Niekorzystne tendencje demograficzne: starzenie się społeczeństwa i ujemny przyrost naturalny
OSP kultywująca tradycje lokalne	Niekorzystna struktura bezrobocia: kobiety, ludzie młodzi i osoby długotrwale bezrobotne
-	Brak rozbudowanej bazy turystyczno – rekreacyjnej
Dbalność mieszkańców o estetykę i czystość wsi	-
-	Brak otwartego akwenu wodnego
Publiczna Szkoła Podstawowa	-
-	Brak własnego ośrodka zdrowia
-	Brak banku
-	Słabo rozwinięta przedsiębiorczość
Kapitał ludzki	-
SZANSE	ZAGROŻENIA
Wykorzystanie potencjału przyrodniczego do zwiększenia turystyki w miejscowości, w tym zwłaszcza agroturystyki i form opartych o ekologiczne rolnictwo	Nie podjęcie działań marketingowych służących wypromowaniu miejscowości
Wykorzystanie ruchu turystycznego do rozwoju nowych form turystyki, w tym weekendowej oraz wakacyjnej	Utrzymujący się brak oferty agroturystycznej



Plan Odnowy Miejscowości Sufczyn

Wzbogacenie oferty turystycznej	Ucieczka młodych z terenu miejscowości, przy braku atrakcyjnej oferty spędzania czasu wolnego i braku możliwości zatrudnienia
Poprawa stanu infrastruktury kanalizacyjnej, wodociągowej i ciągów pieszych	-
Wykorzystanie funduszy unijnych dla realizacji inwestycji na terenie miejscowości	-



5. Opis planowanych zadań inwestycyjnych i przedsięwzięć aktywizujących społeczność lokalną.

5.1. Priorytety rozwoju miejscowości Sufczyn.

Na potrzeby opracowania Planu Odnowy Miejscowości na lata 2021-2027 społeczność Sufczyńska sformułowała najważniejsze cele strategiczne jej rozwoju w kolejnych latach. Cele te zachowują nadal aktualność, są spójne ze Strategią Rozwoju Gminy Dębno na lata 2021– 2030 oraz wytyczają kierunki **konkretnych działań**, jakie mają być realizowane w Sufczynie w kolejnych latach.

- 1. Podniesienie poziomu sanitarnego.**
- 2. Budowa i rozbudowa kanalizacji dolny Sufczyn**
- 3. Poprawa warunków życia mieszkańców.**
- 4. Budowa Przedszkola/żłobka.**
- 5. Modernizacja dróg gminnych.**
- 6. Oświetlenie uliczne.**
- 7. Budowa chodnika przy drodze powiatowej.**
- 8. Podniesienie bezpieczeństwa dla dzieci, mieszkańców i turystów.**
- 9. Zagospodarowanie wolnego czasu dla dzieci i młodzieży.**
- 11. Stworzenie warunków do aktywnego wypoczynku.**
- 12. Podniesienie atrakcyjności wsi dla celów turystyki.**



Plan Odnowy Miejscowości Sufczyn

Cele te zgodne są z Misją Gminy Dębno, jaką jest:

Gmina Dębno – gminą bogatą, wykorzystującą swój potencjał turystyczny i położenie na szlaku łączącym Europę, stawiającą na rozwój gospodarczy, tworzącą warunki do realizacji aspiracji i ambicji swoich mieszkańców.

Zarówno misja Gminy Dębno, jak i cele strategiczne miejscowości Sufczyna wskazują na rolę turystyki w dalszym jej rozwoju. Dlatego działania miejscowości powinny skupić się na podniesieniu walorów turystycznych, zachowaniu cennych zasobów przyrodniczych.

Tak sformułowany katalog przyczyni się do kompleksowej odnowy miejscowości i nadania jej cech atrakcyjnych zarówno dla mieszkańców, jak i odwiedzających ją gości.



Plan Odnowy Miejscowości Sufczyn

Tabela nr 7 Zadania w sołectwie Sufczyn 2021-2027

Lp.	Nazwa zadania	Cel zadania	Przeznaczenie	Harmonogram realizacji zadania	Kwota zadania	Źródła finansowania
1.	Podniesienie poziomu sanitarnego.			2020-2027		
2.	Budowa i rozbudowa kanalizacji Dolny Sufczyn			2020-2027		
3.	Poprawa warunków życia mieszkańców			2020-20207		
4.	Budowa Przedszkola/żłobka			2011-2017		
5.	Oświetlenie uliczne			2020-2027		
6.	Budowa chodnika przy drodze powiatowej			2020-2027		
7.	Podniesienie bezpieczeństwa dla dzieci, mieszkańców i turystów			2020-2027		
8.	Podniesienie bezpieczeństwa dla			2020-2027		



Plan Odnowy Miejscowości Sufczyn

Lp.	Nazwa zadania	Cel zadania	Przeznaczenie	Harmonogram realizacji zadania	Kwota zadania	Źródła finansowania
	dzieci ,mieszkańców i turystów					
9.	Stworzenie warunków do aktywnego wypoczynku.			2020-2027		
10.	Podniesienie atrakcyjności wsi dla celów turystyki			2020-2027		



6. Powiązanie Planu Odnowy Miejscowości z lokalnymi dokumentami strategicznymi.

Cele i zapisy dokumentu są w pełni zgodne z zapisami **Strategii Rozwoju Gminy Dębno na lata 2021 – 2030**, w tym zwłaszcza z następującymi celami strategicznymi:

Obszar priorytetowy II: Turystyka, rekreacja, sport i dziedzictwo kulturowe

Cel strategiczny I:

Kreowanie specyficznej turystycznej marki gminy Dębno

Obszar priorytetowy III: Sfera społeczna i jakość usług publicznych

Cel strategiczny II:

Tworzenie warunków dla wzrostu zadowolenia mieszkańców

Cel strategiczny IV:

Tworzenie warunków dla poprawy zdrowia publicznego na terenie gminy Dębno

Dokument spójny jest ponadto z zapisami **Programu Ochrony Środowiska dla Gminy Dębno na lata 2020 – 2023**.



8. Wdrażanie Planu Odnowy Miejscowości.

Plan Odnowy Miejscowości zostanie zatwierdzony uchwałą zebrania wiejskiego. Wdrożenie Planu rozpocznie się po podjęciu przez Radę Gminy Dębno **uchwały** w sprawie jego zatwierdzenia. Odpowiedzialnym za wykonanie uchwały jest Wójt Gminy Dębno.

W sołectwie działać będzie grupa działania – grupa Odnowy wsi, która zapewnić ma sprawne i efektywne realizowanie projektów zawartych w zatwierdzonym POM.

Do **monitorowania i oceny efektywności i wdrażania** Planu Odnowy Miejscowości sołectwa służyć będą systematycznie gromadzone analizowane i interpretowane dane.

Monitoring wdrożenia POM obejmie:

- monitoring finansowy, tzn. wielkości wydatkowanych środków,
- monitoring rzeczowy tzn. efekty mierzalne danego zadania.

Nadrzędnym **celem komunikacji społecznej** w Planie Odnowy Miejscowości jest szeroka informacja, która aktywizuje jeszcze większą liczbę odbiorców i zachęca niezdecydowanych do włączenia się w nurt wspólnego działania, wspólnej pracy i utożsamiania się z grupą, aby nie zostać odrzuconym na margines życia wiejskiego.

Z uwagi na stosunkowo niedużą społeczność mieszkańców sołectwa **działania informacyjne** podejmowane przy okazji wdrażania POM polegać będą na następujących instrumentach:

- komunikacji bezpośredniej, poprzez np. spotkania Wójta na zebraniach wiejskich lub w czasie przyjmowania stron, przy okazji rozmowy telefonicznej, poprzez pocztę elektroniczną, informację od charyzmatycznych i znaczących w społeczności osób,
- komunikacji społecznej pośredniej, poprzez m.in. ulotki, plakaty, afisze, gazetkę gminną, stronę internetową.



Plan Odnowy Miejscowości Sufczyn

9. Zakończenie.

Plan Odnowy Miejscowości jest dokumentem otwartym tzn. w zależności od potrzeb i warunków finansowych może być każdorazowo aktualizowany. Pozwoli to na bieżące kreowanie nowych rozwiązań jeszcze głębiej angażujących lokalną społeczność albowiem to mieszkańcy wsi są końcowymi Beneficjentami tego Planu.



10. Spis ilustracji.

Rysunek nr 1 Dębno na tle powiatu.....	4
Rysunek nr 2 Sufczyn na mapie gminy.....	5
Rysunek nr 3 Sufczyn na mapie terenowej.....	10

11. Spis fotografii

For. nr 1 Krajobraz Sufczyna	10
Fot. nr 2 Widok Sufczyna – droga powiatowa.....	11
Fot. nr 3 Kapliczka.....	12
Fot. nr 4 Krzyż z 1983 roku.....	13
Fot. nr 5 Kapliczka.....	14
Fot. nr 6 Kapliczka.....	15
Fot. nr 7 Kapliczka.....	16
Fot. nr 8 Krucyfiks.....	17
Fot. nr 9 Kapliczka.....	18
Fot. nr 10 Kapliczka.....	19
Fot. nr 11 Szkoła Podstawowa w Sufczynie.....	21
Fot. nr 12 Dyplomy i osiągnięcia szkoły.....	24
Fot. nr 13 Ochotnicy z OSP Sufczyn	34
Fot. nr 14 Budynek OSP Sufczyn.....	34
Fot. nr 15 Amatorska drużyna Sportowa LKS Grom Sufczyn.....	35
Fot. nr 16 Członkinie KGW z Sufczyna.....	36

6. Spis tabel

Tabela nr 1 Ruch naturalny w Gminie Dębno w latach 2015-2020	7
Tabela nr 2 Struktura wieku ludności w Gminie Dębno w latach 2015-2020.....	7
Tabela nr 3 Infrastruktura sieciowa	26
Tabela nr 4 Infrastruktura sieciowa w podziale na miejscowości	27
Tabela nr 5 Bezrobocie w skali kraju, gminy, powiatu.....	33
Tabela nr 6 Analiza SWOT dla sołectw Sufczyn	37-38
Tabela nr 7 Zadania w sołectwie Sufczyn na 2020-2027.....	41-42



Plan Odnowy Miejscowości Sufczyn

7. Spis wykresów.

Wykres 1 Sołectwa Gminy Dębno pod względem liczby ludności.....	6
Wykres 2 Struktura bezrobocia bezrobotnych w Gminie Dębno w latach 2015-2020.	33
Wykres nr 3 Struktura wiekowa w 2019 roku	34

Przewodniczący Rady Gminy

Piotr Matura

