

w sprawie: zatwierdzenia Planu Odnowy Miejscowości Maszkienice na lata 2020-2027

Na podstawie art. 18 ust. 2 pkt. 6 i 15 ustawy z dnia 8 marca 1990 r. o samorządzie gminnym (Dz. U. z 2020 r. poz. 713) **Rada Gminy Dębno uchwala, co następuje:**

§ 1. Zatwierdza się Plan Odnowy Miejscowości Maszkienice na lata 2020-2027, przyjęty uchwałą Nr 3/2020 Zebrania Wiejskiego Sołectwa Maszkienice w Gminie Dębno z dnia 26 sierpnia 2020 r. w sprawie przyjęcia Planu Odnowy Miejscowości Maszkienice na lata 2020-2027, stanowiący załącznik nr 1 do niniejszej uchwały.

§ 2. Wykonanie uchwały powierza się Wójtowi Gminy Dębno.

§ 3. Uchwała wchodzi w życie z dniem podjęcia.

Przewodniczący Rady Gminy


Piotr Matura

Załącznik do uchwały
Nr X/235/2020 Rady Gminy Dębno
z dnia 14 września 2020 r.

PLAN ODNOWY MIEJSCOWOŚCI



Maszkienice



Plan Odnowy Miejscowości Maszkienice

2020-2027



Plan Odnowy Miejscowości Maszkienice

SPIS TREŚCI

1. WPROWADZENIE.	4
2. CHARAKTERYSTYKA MIEJSCOWOŚCI, W KTÓREJ BĘDZIE REALIZOWANA OPERACJA.	5
2.1. POŁOŻENIE MIEJSCOWOŚCI, PRZYNALEŻNOŚĆ ADMINISTRACYJNA, POWIERZCHNIA, LICZBA LUDNOŚCI.	5
2.2. HISTORIA MIEJSCOWOŚCI.	9
2.3. OKREŚLENIE PRZESTRZENNEJ STRUKTURY MIEJSCOWOŚCI.	11
3. INWENTARYZACJA ZASOBÓW SŁUŻĄCYCH ODNOWIE MIEJSCOWOŚCI	12
3.1. ZASOBY PRZYRODNICZE.	12
3.2. DZIEDZICTWO KULTUROWE.	13
3.3. OBIEKTY I TERENY, INFRASTRUKTURA SPOŁECZNA.	24
3.4. INFRASTRUKTURA TECHNICZNA.	29
3.5. GOSPODARKA I ROLNICTWO.	33
3.6. KAPITAŁ SPOŁECZNY I LUDZKI.	42
4. OCENA MOCNYCH I SŁABYCH STRON MIEJSCOWOŚCI, W KTÓREJ BĘDZIE REALIZOWANA OPERACJA.	45
5. OPIS PLANOWANYCH ZADAŃ INWESTYCYJNYCH I PRZEDSIĘWZIĘĆ AKTYWIZUJĄCYCH SPOŁECZNOŚĆ LOKALNĄ.	47
5.1. PRIORYTETY ROZWOJU MIEJSCOWOŚCI JAWORSKO.	47
6. POWIĄZANIE PLANU ODNOWY MIEJSCOWOŚCI Z LOKALNYMI DOKUMENTAMI STRATEGICZNYMI.	50
7. WDRAŻANIE PLANU ODNOWY MIEJSCOWOŚCI.	51
8. ZAKOŃCZENIE.	52
9. SPIS ILUSTRACJI.	53



1. Wprowadzenie.

Program Rozwoju Obszarów Wiejskich na lata 2020-2027 będzie realizowany na terenie całego kraju. Według danych statystycznych obszary wiejskie w Rzeczypospolitej Polskiej stanowią 93,2% powierzchni kraju, co potwierdza, że ich znaczenie z punktu widzenia społecznego, ekonomicznego i środowiskowego jest bardzo duże.

PROW bardzo dobitnie podkreśla jakość życia społeczności wiejskiej rozumianej nie tylko z punktu widzenia ekonomicznego, ale przede wszystkim, a może głównie, uwzględniającą jej atuty pozaekonomiczne takie jak tożsamość, przestrzenna integralność oraz zbiór wszystkich funkcji życiowych jak np. praca, wypoczynek, rekreacja, kultura, sport, turystyka, itp.

Odnowiona, doinwestowana i ożywiona kulturowo wieś, dzięki podjętym przez lokalną społeczność działaniom, powinna odzyskać swoją atrakcyjność jako miejsce zamieszkania oraz zapewnić mieszkańcom godziwy standard i jakość życia. Takie założenie stało się podstawą idei „Odnowy wsi”.

Plan Odnowy Miejscowości stanowi małą strategię działania sołectwa Maszkienice w sferze poprawy jakości życia poprzez osobiste zaangażowanie jego mieszkańców, pobudzenie ich odpowiedzialności za własną przyszłość i dumę z możliwości samospelnienia się.



Plan Odnowy Miejscowości Maszkienice

2. Charakterystyka miejscowości, w której będzie realizowana operacja.

2.1. Położenie miejscowości, przynależność administracyjna, powierzchnia, liczba ludności.

Maszkienice to miejscowość administracyjnie przynależąca do Gminy Dębno, leżącej we wschodniej części województwa małopolskiego, w powiecie brzeskim. Poza miejscowością Maszkienice gminę tworzy 12 sołectw: Biadoliny Szlacheckie, Dębno, Doły, Porąbka Uszevska, Jastew, Łoniowa, Łysa Góra, Jaworsko, Niedźwiedza, Perła, Sufczyn i Wola Dębińska. Władze gminne mają swą siedzibę w Woli Dębińskiej. Miejscowość graniczy m.in.: Dół, Góra, Zajazie, Podlesie. W najbliższej okolicy znajdują się miejscowości: Wola Dębińska, Sterkowiec, Wokowice, Szczepanów, Jastew. Część tych miejscowości znajduje się już w sąsiedniej gminie Brzesko.

Rysunek nr. 1 Gmina Dębno na tle powiatu.



Źródło: www.zpp.pl

Miejscowość na dzień 2 sierpnia 2020r. liczyła 1435 mieszkańców. Całą Gminę Dębno zamieszkuje wg danych GUS na czerwiec 2020 roku 14053 osób. Taki poziom zaludnienia stawia gminę Dębno na 2 miejscu wśród 7 samorządów gminnych w powiecie brzeskim.

Gmina Dębno 2020



Plan Odnowy Miejscowości Maszkienice

Gmina Dębno zajmuje powierzchnię 82 km², zaś sołectwo Maszkienice 441 ha, co stanowi 5,37% powierzchni gminy.

Średnia gęstość zaludnienia na terenie Gminy Dębno wynosi 171 osoby/km² i jest wyższa od wyliczonej dla powiatu brzeskiego, niższa zaś od średniej dla Małopolski.

Rysunek nr 2 Maszkienice na mapie Gminy Dębno.

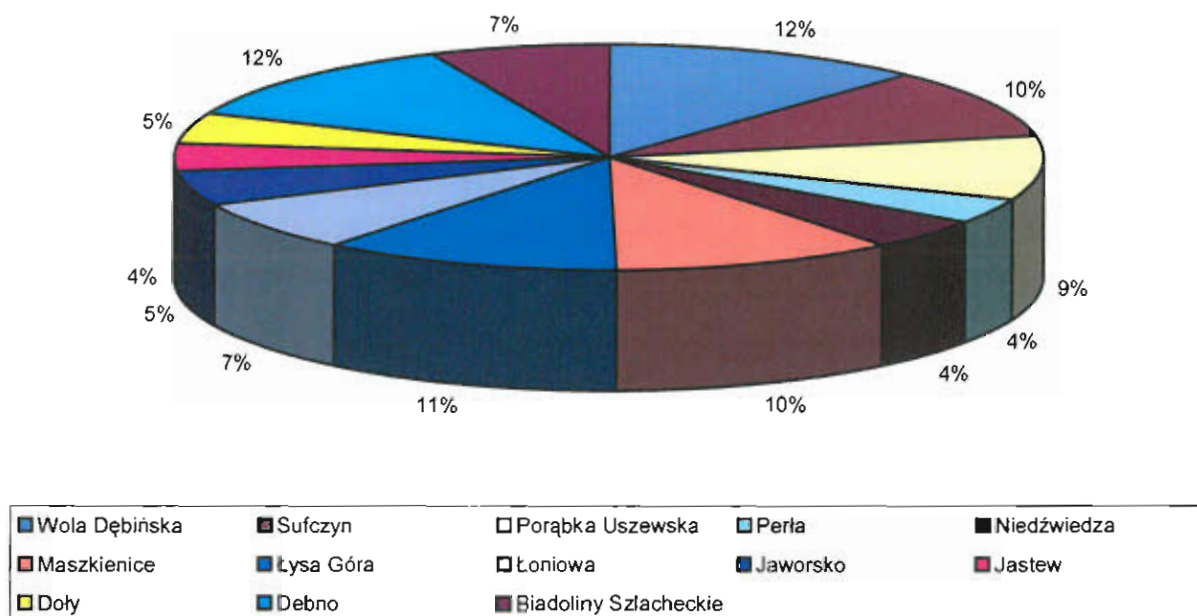


Źródło: www.gminadebno.pl



Plan Odnowy Miejscowości Maszkienice

Wykres nr 1 Sołectwa Gminy Dębno pod względem liczby ludności.



Źródło: opracowanie na podstawie danych UG Dębno.

Liczba mieszkańców w Maszkienicach a w ostatnich trzech latach wykazywała tendencje rosnącą. Na poziomie całej Gminy w okresie 2015-2020 zaludnienie zmniejszyło się o 1,9%. W roku 2019 po raz pierwszy odnotowano znaczny spadek zaludnienia. Przyczynili się do tego: spadek salda migracji wewnętrznej w Gminie z 40 w roku 2006 do 3 w roku 2019. Ujemny przyrost naturalny wyniósł (-)10 w roku 2020 do 31 lipca wyniósł(-) 7. Według prognoz liczby ludności dla powiatu brzeskiego mieszkańców powinno nieznacznie przybywać w kolejnych latach: stopa wzrostu 3,8% do roku 2030.



Plan Odnowy Miejscowości Maszkienice

Tabela nr 1 Ruch naturalny ludności w gminie Dębno w latach 2015-2020

Rok	Liczba małżeństw	Liczba urodzeń	Liczba zgonów	Przyrost naturalny [osoby]
2015	14	15	7	8
2016	15	5	13	-2
2017	13	12	13	-1
2018	13	21	16	5
2019	13	6	16	-10
2020	3	5	12	-7

Źródło: Bank Danych Regionalnych GUS

Struktura płci ludności charakteryzuje się przewagą kobiet, które stanowią 50,7% wszystkich mieszkańców. Współczynnik feminizacji (liczba kobiet na 100 mężczyzn) wg danych za rok 2019 osiągnął wartość 103.

Struktura ludności pod względem ekonomicznych grup wiekowych obrazuje starzenie się społeczności w Maszkienicach, wzrasta bowiem stale liczba ludności w wieku produkcyjnym, przy spadku liczebności osób w wieku przedprodukcyjnym. Na poziomie całej Gminy w roku 2019 zanotowano wyraźny spadek w tej drugiej grupie.

Tabela nr 2 Struktura wieku ludności w gminie Dębno w latach 2015-2020.

Rok	Liczba ludności						
	Ogółem	W wieku przedprodukcyjnym		W wieku produkcyjnym		W wieku poprodukcyjnym	
		Osoby	%	Osoby	%	Osoby	%
2015	1467	303	20%	927	63%	237	16%
2016	1464	296	20%	932	63%	236	16%
2017	1456	291	20%	923	63%	242	16,6%
2018	1447	290	20%	911	63%	246	17%
2019	1435	280	19,5%	896	62,4%	259	18%
2020	1435	281	19,5%	893	62,2%	261	18,1%

Źródło: Bank Danych Regionalnych GUS



Plan Odnowy Miejscowości Maszkienice

2.2. Historia miejscowości.

Maszkienice (dawniej zwana Marszkienice) – wieś w Polsce położona w województwie małopolskim, w powiecie brzeskim, w północnej części gminy Dębno. Leżącą w północnej części gminy wieś Maszkienice (dawniej Marszkienice) po raz pierwszy spotykamy w dokumencie króla Kazimierza Wielkiego z 1336 roku. Dowiadujemy się z niego, że przed tą datą była dziedziectwem rycerskiego rodu Okszciców, a po niej Toporczków. Jakiś czas później stała się wsią królewską w parafii Jadowniki należącą wraz z Jadownikami do niepołomickiego starostwa niegrodowego na statusie tenuty czyli wsi dzierżawionej przez zmieniających się często dzierżawców, którymi byli między innymi Kobylańscy i Dębińscy. O jej związkach z tymi drugimi potwierdza dokument króla Kazimierza Jagiellończyka z 1487 roku, którym poświadcza on, iż Jakub z Dębna, kasztelan i starosta krakowski wyznaczył żonie Agnieszce 3200 florenów węgierskich posagu i wiana na dzierżawionych przez siebie dobrach królewskich Jadowniki i Maszkienice oraz 7000 fl. węg. na dobrach swych dziedzicznych, Biskupice Melsztyńskie i Złota. Już w tym czasie był w Maszkienicach folwark, a oprócz niego dwa młyny na rzece Grzelowej, czyli Uszwicy i dwie karczmy. Wsią królewską pozostawały Maszkienice aż do pierwszego rozbioru Polski. Ostatnim dzierżawcą w czasach przedrozbiorowych był Aleksander Łętowski, występujący także jako ostatni prywatny właściciel miasta Brzeska. Po 1772 roku wraz z Jadownikami przejęte zostały przez austriacki skarb państwa, a niedługo potem sprzedane na licytacji. Wtedy to pierwszym prywatnym ich właścicielem został hr. Kossakowski (1787 roku). Od połowy XIX wieku już sam tylko maszkienicki folwark należał kolejno do Zeleńskich, Sulimirkich i Mortkiewiczów, a do września 1939 roku był w posiadaniu Edwarda Jastrzębskiego. Dodać należy, iż w XIX wieku Maszkienice, podobnie jak Jadowniki, znane były z dużej ilości mieszkających w nich majstrów budowlanych.

Jednym z najważniejszych wydarzeń w dziejach Maszkienic było bez wątpienia utworzenie w nich samodzielnej parafii. Stało się to w roku 1925 za sprawą biskupa tarnowskiego Leona Wałęgi. Była to królewszczyna. Nazwa pochodzi najprawdopodobniej od "mazi", która służyła do smarowania części ruchomych na przykład w wozach i była tu wytwarzana. W latach 1975–1998 miejscowość



Plan Odnowy Miejscowości Maszkienice

administracyjnie należała do województwa tarnowskiego. Integralne części miejscowości to: Dół, Góra, Podlesie, Zajazie .



Plan Odnowy Miejscowości Maszkienice

2.3. Określenie przestrzennej struktury miejscowości.

Rysunek nr 3 Maszkienice na mapie terenowej.



Źródło: www.maps.google.com

Przeważająca większość zabudowy ma charakter indywidualny, zagrodowy.



Fot. nr 1 Krajobraz Maszkienic.



Źródło: www.maszkienice.pl

3. Inwentaryzacja zasobów służących odnowie miejscowości.

3.1. Zasoby przyrodnicze.

Wieś Maszkienice położona jest w północno – zachodniej części gminy Dębno. Sołectwo styka się bezpośrednio od północy z węzłem kolejowym Kraków –Przemyśl. Miejscowość leży w strefie **klimatu** umiarkowanego, przejściowego, a jej region klimatyczny uwarunkowany jest wzniesieniem nad poziomem morza. Jest to region Pogórza, który cechuje się niższą średnią roczną temperaturą między 6 a 8°C, większą wilgotnością oraz sumą opadów atmosferycznych rosnących proporcjonalnie do wzrostu wysokości nad poziomem morza (700 - 850 mm rocznie).

Pod względem **geologicznym** obszar ten znajduje się w zasięgu Karpat Zewnętrznych, w obrębie płaszczowiny skolskiej. Cechuje się on bardzo skomplikowaną budową geologiczną, występują tu utwory kredowe, trzeciorzędowe i czwartorzędowe.



Plan Odnowy Miejscowości Maszkienice

3.2. Dziedzictwo kulturowe.

Najważniejszym obiektem dziedzictwa kulturowego w Maszkienicach to:

Fot. nr 2 Cmentarz Choleryczny w Maszkienicach (1831 roku)





Plan Odnowy Miejscowości Maszkienice

Fot. nr 3 *Chałupa* , 1918 roku





Plan Odnowy Miejscowości Maszkienice



Fot. nr 4 Krzyż



Plan Odnowy Miejscowości Maszkienice



Fot. nr 5 Krzyż przy szkole podstawowej, datowanie nieznane,



Plan Odnowy Miejscowości Maszkienice



Fot. nr 6 Figura Matki Bożej, 1994 roku



Plan Odnowy Miejscowości Maszkienice



Fot. nr 7 Figura Najświętszego Serca Pana Jezusa, 1968 roku



Plan Odnowy Miejscowości Maszkienice



Fot. nr 8 Figura Matki Bożej, 2000 roku



Plan Odnowy Miejscowości Maszkienice



Fot. nr 9 Figura Św. Józefa z Dzieciątkiem,



Plan Odnowy Miejscowości Maszkienice



Fot. nr 10 Figura Najświętszej Marii Panny, 1890 roku, przesunięta na obecne miejsce 1970 roku



Plan Odnowy Miejscowości Maszkienice



Fot. nr 11 Krzyż,



Plan Odnowy Miejscowości Maszkienice



Fot. nr 12 Krzyż,



Plan Odnowy Miejscowości Maszkienice



Fot. nr 13 Figura Chrystusa Frasobliwego, Obiekty i tereny, infrastruktura społeczna.



Plan Odnowy Miejscowości Maszkienice

Ochotnicza Straż Pożarna w Maszkienicach



Fot nr 14 OSP w Maszkienicach

Kultura i sport

Dębińskie Centrum Kultury organizuje i koordynuje wszystkie działania kulturalne w Gminie Dębno. Podstawowymi zadaniami instytucji jest: opieka nad amatorskim ruchem artystycznym, kultywowanie tradycji kulturowych regionu, edukacja kulturalna dzieci i młodzieży, promocja przez kulturę oraz rozwój czytelnictwa. Pod patronatem DCK działają lokalne zespoły artystyczne. Dębińskie Centrum Kultury organizuje również konkursy i imprezy plenerowe oraz wakacje i ferie dla dzieci i młodzieży. Prowadzone są:

- ognisko muzyczne (nauka gry na instrumentach)
- świetlicę internetową (1 1 stanowisk komputerowych)
- świetlice internetowe w bibliotekach w 5 miejscowościach gminy Dębno
- usługi poligraficzne (ksero, projektowanie komputerowe)



Plan Odnowy Miejscowości Maszkienice

- kursy tańca towarzyskiego
- zajęcia plastyczne dla dzieci
- zajęcia taneczne dla dzieci (taniec estradowy, taniec nowoczesny)
- zajęcia teatralne
- zajęcia wokalne
- nauka języka angielskiego dla dzieci i dorosłych
- plastyka z elementami ceramiki
- Zajęcia szachowe
- Zajęcia fotograficzne

Fot. nr 15 Dom Ludowy im. prof. Franciszka Bujaka, 1934 r.





Plan Odnowy Miejscowości Maszkienice

Edukacja

Na terenie wsi funkcjonuje Publiczna Szkoła Podstawowa w Maszkienicach.

Fot. nr 16 Publiczna Szkoła Podstawowa w Maszkienicach



Budynek Szkoły Podstawowej w Maszkienicach został oddany do użytku 3 września 1966 r. i od tego roku wprowadzono ośmioletni system nauczania. Przez kolejne lata uczyło się w niej niewielu uczniów, bo od 90 do 110. Wcześniej młodzież uczyła się w starej szkole, która została poddana rozbiórce ze względu na zły stan techniczny.

Szkoła przechodzi wiele reform i zmian organizacyjnych. Od 1977 po raz pierwszy uczy się w szkole tzw. „zerówka” – ognisko przedszkolne dla dzieci 6-letnich.

Szkoła działa prężnie jeśli chodzi o życie kulturalne – jak wynika z kroniki szkoły: młodzież z Maszkienic wyjeżdżała na wycieczki do Warszawy, Łańcuta,



Plan Odnowy Miejscowości Maszkienice

Krakowa, Zakopanego i wielu innych ciekawych miejsc. Wyjeżdżali do teatru, kina, zwiedzali muzea i kopalnie. W szkole działała drużyna harcerska i chór szkolny.

Do dziś dba się o wysoką jakość nauczania i promuje szkołę w środowisku lokalnym organizując różnorodne imprezy i wyjazdy. Dzieci uczęszczające do Publicznej Szkoły Podstawowej w Maszkienicach starannie przygotowuje się do konkursów pozaszkolnych: artystycznych i wiedzy. Ściany korytarzy szkolnych zdobi kilkadziesiąt dyplomów zdobytych przez uczniów za I, II i III miejsca.

Aktualnie jest to szkoła ośmioklasowa z nowoczesnymi salami lekcyjnymi, pracownią komputerową, salą zabaw i boiskiem sportowym.



Plan Odnowy Miejscowości Maszkienice

3.3. Infrastruktura techniczna.

Infrastruktura drogowa

Maszkienice leżą w odległości ok. 2,5 km od krajowej drogi 94, łączącej Polskę południową z Niemcami i Ukrainą. Trasa ta jest osią komunikacyjną Gminy Dębno, stanowi jeden z najważniejszych szlaków tranzytowych i pasażerskich w kraju. Oś komunikacyjną sołectwa Maszkienice stanowią dwie drogi: gminna i powiatowa o nawierzchni utwardzonej asfaltem, łączące na północy trasę drogi krajowej 94 z drogą wojewódzką nr 980 na południu. Do przysiółków i pól prowadzą drogi gminne utwardzone asfaltem, tłuczniem oraz drogi o nawierzchni nieutwardzonej (gruntowe

Sieć gazowa

Na terenie miejscowości znajduje się średnioprężna sieć gazowa główna i rozdzielcza doprowadzająca gaz do indywidualnych odbiorców.

Sieć elektroenergetyczna

Zasilanie obiektów w energię elektryczną realizowane jest za pośrednictwem: energetycznych napowietrznych linii średniego napięcia 30 kV i 15 kV, stacji transformatorowych 30/0,4 kV i 15/0,4kV, linii napowietrznych i kablowych niskiego napięcia 380/220 V oraz przyłączy napowietrznych i kablowych. Główny układ sieci rozdzielczych średniego napięcia pracuje w oparciu o podstawowe źródła zasilania, leżące poza terenem Gminy Dębno.



Plan Odnowy Miejscowości Maszkienice

Kanalizacja i wodociąg

W 2019 roku liczba mieszkańców posiadających dostęp do sieci kanalizacyjnej to 21,8%, co stanowi ok. 134,68 kilometrów wodociągowej sieci rozdzielczej, od której do budynków mieszkalnych prowadziło 2 303 połączeń . Miejscowość Maszkienice jest w całości skanalizowana już od kilkunastu lat. Natomiast sieć wodociągowa to 108,78 kilometrów , liczba mieszkańców posiadających dostęp do sieci wodociągowej to 3269 co stanowi 31% w skali gminy. Sieć wodociągowa zasilana jest z magistrali wodnej, woda pobierana jest z ujęcia wody na rzece Dunajec w miejscowości Łukanowice (powiat tarnowski). Ponadto funkcjonują także nieliczne ujęcia przydomowe – studnie. W Maszkienicach ok. 90% gospodarstw jest podpięta do sieci wodociągowej, pozostała część korzysta ze źródłanych ujęć wody.

Gospodarka odpadami

W ostatnich latach udało się w miejscowości zlikwidować dzikie wysypiska śmieci, a wzdłuż dróg umieszczono kosze na śmieci oraz ustawiono pojemniki do segregacji. Odpady komunalne są odbierane poprzez jedno Przedsiębiorstwo zewnętrzne, które zostało wyłonione w drodze przetargu na odbiór odpadów komunalnych od mieszkańców Gminy Dębno.



Plan Odnowy Miejscowości Maszkienice

Na terenie Gminy sieć kanalizacyjna ma długość 141 km (48% całej sieci kanalizacyjnej w powiecie), posiadająca 1587 połączeń prowadzących do budynków mieszkalnych. W przeciwieństwie do wodociągu, Jaworsko nie jest objęte infrastrukturą sieci sanitarnej, istnieją braki w tej infrastrukturze.

Na terenie gminy eksploatowane są dwie oczyszczalnie ścieków socjalno-bytowych. Wszystkie stanowiące własność komunalną, a używane są przez Zakład Usług Komunalnych Gminy Dębno.

1. Infrastruktura sieciowa (wg stanu na lata 2015-2019)

	2015	2016	2017	2018	2019
Odsetek (lub liczba) mieszkańców posiadających dostęp do sieci wodociągowej	28,8% 3018 53	29,2% 3053 45	29,6% 3112 59	30,3% 3184 72	31,0% 3269 88
Odsetek (lub liczba) mieszkańców posiadających dostęp do sieci kanalizacyjnej	17,9% 1879	19,9% 2084	20,3% 2131	20,7 2180	21,8% 2303
Długość sieci wodociągowej ogółem	100,24	101,2	106,2	107,03	108,78
Długość sieci kanalizacyjnej ogółem	124,3	126,6	127,1	134,2	134,68

Tabela nr 1



Plan Odnowy Miejscowości Maszkienice

2. Infrastruktura sieciowa w podziale na miejscowości

	Liczba budynków mieszkalnych posiadających dostęp (stan na koniec 2019 r.)		Liczba budynków mieszkalnych ogółem (stan na koniec 2019 r.)	
	do sieci wodociągowej	do sieci kanalizacyjnej		
Biadoliny Szlacheckie	206	229	Brak sieci kanalizacyjnej	231
Dębno	431	479	389	438
Doły	138	153	Brak sieci kanalizacyjnej	186
Jastew	126	140	115	127
Jaworsko	143	159	Brak sieci kanalizacyjnej	191
Łoniowa	179	198	Brak sieci kanalizacyjnej	240
Łysa Góra	302	335	271	344
Maszkienice	363	403	385	384
Niedźwiedza	78	78	Brak sieci kanalizacyjnych	141
Perła	113	113	Brak sieci kanalizacyjnej	118
Porąbka Uszevska	274	306	298	342
Sufczyn	469	521	384	505
Wola Dębińska	447	497	461	442

Tabela nr 2



Plan Odnowy Miejscowości Maszkienice

3.4. Gospodarka i rolnictwo.

Na koniec 2009 roku w miejscowości Maszkienice zarejestrowanych było tylko 10 podmiotów gospodarczych, które w całości stanowią podmioty sektora prywatnego. Firmy budowlane, handlowe, usługowe i jedna transportowa, to małe, rodzinne firmy, stanowiące często jedyne źródło utrzymania dla gospodarstw domowych. Na terenie całej Gminy Dębno w roku 2019 zarejestrowanych było 618 podmiotów gospodarczych, w tym w miejscowości Maszkienice 72 podmioty gospodarcze. W strukturze własnościowej podmiotów gospodarczych dominują osoby fizyczne prowadzące działalność gospodarczą: ok. 80% ogółu podmiotów. Wskaźnik liczby podmiotów gospodarki narodowej na 1000 mieszkańców w Gminie Dębno wyniósł w 2006 r. niewiele ponad 43.

Alergika Wojciech Drużkowski

Przedsiębiorca: Wojciech Drużkowski

Andrzej Drużkowski PRZEDSIĘBIORSTWO PRODUKCYJNO-HANDLOWO-USŁUGOWE "WADUM"

Przedsiębiorca: Andrzej Drużkowski

ANNA MIERNIKOWSKA-SARLEJ FIRMA HANDLOWO - USŁUGOWA "AM SERVICE"

Przedsiębiorca: ANNA MIERNIKOWSKA-SARLEJ

Anna Miśkowicz FIRMA HANDLOWO-USŁUGOWA

Przedsiębiorca: Anna Miśkowicz

ARTMASTER STUDIO Artur Stańczykiewicz

Przedsiębiorca: Artur Stańczykiewicz

Artur Grochola PRZEDSTAWICIEL UBEZPIECZENIOWO-FINANSOWY

Przedsiębiorca: Artur Grochola

BHB Paweł Pituła

Przedsiębiorca: Paweł Pituła

BIO-TECH Jakub Gzyl



Plan Odnowy Miejscowości Maszkienice

Przedsiębiorca: Jakub Gzyl

Bogusław Chrapusta ZAKŁAD ELEKTRYCZNY "ELBOG"

Przedsiębiorca: Bogusław Chrapusta

Cztery Kółka Magdalena Płaneta

Przedsiębiorca: Magdalena Płaneta

DAW - KOMPLEKS Usługi Remontowo Budowlane Dawid Wojdak

Przedsiębiorca: Dawid Wojdak

DBM Wojciech Drąg

Przedsiębiorca: Wojciech Drąg

DeLux Dominik Serwatka

Przedsiębiorca: Dominik Serwatka

Edyta Grodny

Przedsiębiorca: Edyta Grodny

Elżbieta Chrapusta ZAKŁAD KRAWIECKI "ELBOG-E"

Przedsiębiorca: Elżbieta Chrapusta

Elżbieta Gaczoł

Przedsiębiorca: Elżbieta Gaczoł

Ewa Ślusarczyk GRUPOWA PRAKTYKA PIELEŃNIAREK "ZDROWIE"

Przedsiębiorca: Ewa Ślusarczyk

FIRMA HANDLOWO-USŁUGOWA INSTAL-GAZ MARCIN MIERNIKOWSKI

Przedsiębiorca: Marcin Miernikowski

Firma Handlowo Usługowa " Artweld" Bartosz Gzyl

Przedsiębiorca: Bartosz Gzyl

Firma Handlowo Usługowa PrintShirt Władysław Gzyl

Przedsiębiorca: Władysław Gzyl

Firma Usługowa Jacek Karaś

Przedsiębiorca: Jacek Karaś

G-MAL Łukasz Pituch

Przedsiębiorca: Łukasz Pituch



Plan Odnowy Miejscowości Maszkienice

Gabinet Logopedyczny "NA JĘZYKACH" Paulina Przybyło

Przedsiębiorca: Paulina Przybyło

Gabriel Knap

Przedsiębiorca: Gabriel Knap

GandorKa Katarzyna Gandor

Przedsiębiorca: Katarzyna Gandor

Grzegorz Gurgul Firma Remontowo Budowlana "LOGIK-BAU"

Przedsiębiorca: Grzegorz Gurgul

Grzegorz Kubala Firma Usługowo-Remontowo-Budowlana "KATALPA"

Przedsiębiorca: Grzegorz Kubala

Iwona Bernady

Przedsiębiorca: Iwona Bernady

Jacek Legutko Nadzory Inwestycyjne

Przedsiębiorca: Jacek Legutko

Jacek Świerczek FIRMA HANDLOWO-USŁUGOWA "JACPOL"

Przedsiębiorca: Jacek Świerczek

Jakub Drąg "SPAWMONT"

Przedsiębiorca: Jakub Drąg

Jakub Wesołowski FIRMA HANDLOWO - USŁUGOWO - TRANSPORTOWA
"KUBA"

Przedsiębiorca: Jakub Wesołowski

Jan Curyło "SKALLIT"

Przedsiębiorca: Jan Curyło

Jan Kita AGENT UBEZPIECZENIOWY

Przedsiębiorca: Jan Kita

Janusz Bujak Przedsiębiorstwo Produkcyjno Handlowe MEDA

Przedsiębiorca: Janusz Bujak

Janusz Duda GRABOWNIA - RANCH

Przedsiębiorca: Janusz Duda



Plan Odnowy Miejscowości Maszkienice

Kancelaria Radcy Prawnego Tomasz Bernady

Przedsiębiorca: Tomasz Bernady

Kompleksowe Usługi Budowlane Grzegorz Piwowarski

Przedsiębiorca: Grzegorz Piwowarski

Konrad Miernik ANCHO

Przedsiębiorca: Konrad Miernik

Krzysztof Rzucidło PRZEDSIĘBIORSTWO USŁUGOWO HANDLOWE VIL-MAX

Przedsiębiorca: Krzysztof Rzucidło

MAKARD Rafał Dudek

Przedsiębiorca: Rafał Dudek

Marek Wojdak FIRMA HANDLOWO USŁUGOWA WOJ-MAR

Przedsiębiorca: Marek Wojdak

MAREK ZYCH

Przedsiębiorca: MAREK ZYCH

Mariusz Turlej "RENO-DREW" FIRMA BUDOWLANO-REMONTOWO-
USŁUGOWA

Przedsiębiorca: Mariusz Turlej

Mariusz Wróbel FIRMA USŁUGOWO-HANDLOWO-BUDOWLANA "MARBUD"

Przedsiębiorca: Mariusz Wróbel

Mateusz Grochola Usługi Motoryzacyjne MOTOMATI

Przedsiębiorca: Mateusz Grochola

MEDIA-LAB Wioletta Matras-Fijałkowska

Przedsiębiorca: Wioletta Matras-Fijałkowska

Mirosław Janisz FIRMA HANDLOWO-TRANSPORTOWA

Przedsiębiorca: Mirosław Janisz

MIX Andrzej Wołek

Przedsiębiorca: Andrzej Wołek

PALINDRONE Michał Kita

Przedsiębiorca: Michał Kita



Plan Odnowy Miejscowości Maszkienice

PAULINA LISZEK PAULA BEAUTY

Przedsiębiorca: PAULINA Liszek

Paweł Matras MAT - BUD

Przedsiębiorca: Paweł Matras

Paweł Smulski

Przedsiębiorca: Paweł Smulski

Piotr Drąg Usługi Budowlane DRA-BUD

Przedsiębiorca: Piotr Drąg

Piotr Szostak ZAKŁAD KAMIENIARSKI GRANMAREX

Przedsiębiorca: Piotr Szostak

Pituła Kinga Firma Handlowo-Usługowa "FLEX"

Przedsiębiorca: Kinga Pituła

PRI-MAL Jakub Pituch

Przedsiębiorca: Jakub Pituch

RAM WAP MARIUSZ PAWEŁEK

Przedsiębiorca: MARIUSZ PAWEŁEK

Robert Toboła "ROK-BUD"

Przedsiębiorca: Robert Toboła

RYSZARD MIRSKI "RYMIR MEBLE"

Przedsiębiorca: RYSZARD MIRSKI

Stanisław Boryczko MPB BUDOWNICTWO

Przedsiębiorca: Stanisław Boryczko

Stanisław Stec OŚRODEK DOSKONALENIA ZAWODOWEGO

Przedsiębiorca: Stanisław Stec

Tomasz Głuszak BUD-PROJEKT

Przedsiębiorca: Tomasz Głuszak

Usługi Budowlano - Remontowe Kacper Zydróż

Przedsiębiorca: Kacper Zydróż

WAWA Logistics Agnieszka Wawryka



Plan Odnowy Miejscowości Maszkienice

Przedsiębiorca: Agnieszka Wawryka

Weronika Pagacz

Przedsiębiorca: Weronika Pagacz

Wiesław Kwaśniewicz ZAKŁAD MECHANICZNY "EROMET"

Przedsiębiorca: Wiesław Kwaśniewicz

Wiesław Przybyło Zakład Remontowo Budowlany ZREMBUD

Przedsiębiorca: Wiesław Przybyło

Włodzimierz Pałka "REM-IN-BUD"

Przedsiębiorca: Włodzimierz Pałka

Wojciech Kondziołka W.K.SYSTEM

Przedsiębiorca: Wojciech Kondziołka

Wojciech Kubala

Przedsiębiorca: Wojciech Kubala

Wojciech Wojdak SWIM TEAM

Przedsiębiorca: Wojciech Wojdak



Plan Odnowy Miejscowości Maszkienice

Rolnictwo

Maszkienice są miejscowością o charakterze typowo rolniczym - działalność rolnicza jest dominującym zajęciem ludności, ponad 80% mieszkańców związanych jest z rolniczym gospodarstwem domowym.

Występuje tu duża różnorodność gleb. Najstarszymi utworami geologicznymi są utwory kredowe: wykształcone łupki i piaskowce. Spotkać też można utwory czwartorzędowe, reprezentowane przez piaski i żwiry wodnolodowcowe, zaliczane do mezoplejstocenu oraz piaski i żwiry rzeczne, lessy i lessy piaszczyste, mady i mułki. Mułki, piaski i żwiry rzeczne zalegają w korycie potoku „bez nazwy”.

Większość gleb to gleby klas średnich (mady) IVa i IVb oraz V, stanowiące tzw. kompleks zbożowo - pastewny. Bonitacja klas użytków zielonych to gleby klasy IV. Średni wskaźnik klasy dla gruntów ornych wynosi 3,80, dla łąk 3,83, a dla pastwisk 4,01.

Produkcja rolnicza rozwija się w wielu kierunkach. Głównie są uprawy zbóż i ziemniaków, rozwinięte są: ogrodnictwo i sadownictwo. W produkcji zwierzęcej prowadzony jest głównie chów bydła, trzody chlewnej i drobiu.

Gospodarstwa są silnie rozdrobnione, przeważnie rodzinne.



Plan Odnowy Miejscowości Maszkienice



Fot Pola w rejonie Maszkienice.

Źródło: www.maps.google.com

Bezrobocie

Bezrobotni z rejonu Maszkienic i terenu Gminy Dębno rejestrowani są w Powiatowym Urzędzie Pracy w Brzesku. Instytucja ta zajmuje się wspieraniem osób bezrobotnych na rynku pracy, w tym poprzez wdrażane programy mające zapobiegać bezrobociu, czy też pośrednictwo pracy.

Stopa bezrobocia w grudniu 2019 roku wyniosła w powiecie brzeskim 10,6% przy 7,6% w Małopolsce i 9,5% w całym kraju.



Plan Odnowy Miejscowości Maszkienice

Tab. nr 3 Statystyki PUP Brzesko

Rok 2020

Miesiąc	Powiat brzeski	Województwo małopolskie	Kraj
Styczeń	5,0	4,3	5,5
Luty	5,1	4,4	5,5
Marzec	5,1	4,3	5,4
Kwiecień	5,4	4,8	5,8
Maj	5,6	5,1	6,0
Czerwiec	5,6	5,2	6,1

Tab. nr 4 Statystyki PUP Brzesko

Rok 2019

Miesiąc	Powiat brzeski	Województwo małopolskie	Kraj
Styczeń	5,7	4,9	6,1
Luty	5,9	4,9	6,1
Marzec	5,4	4,7	5,9
Kwiecień	5,1	4,5	5,6
Maj	4,9	4,3	5,4
Czerwiec	4,7	4,2	5,3
Lipiec	4,7	4,2	5,2
Sierpień	4,7	4,1	5,2
Wrzesień	4,6	4,1	5,1
Październik	4,7	4,0	5,0
Listopad	4,7	4,0	5,1
Grudzień	4,7	4,1	5,2

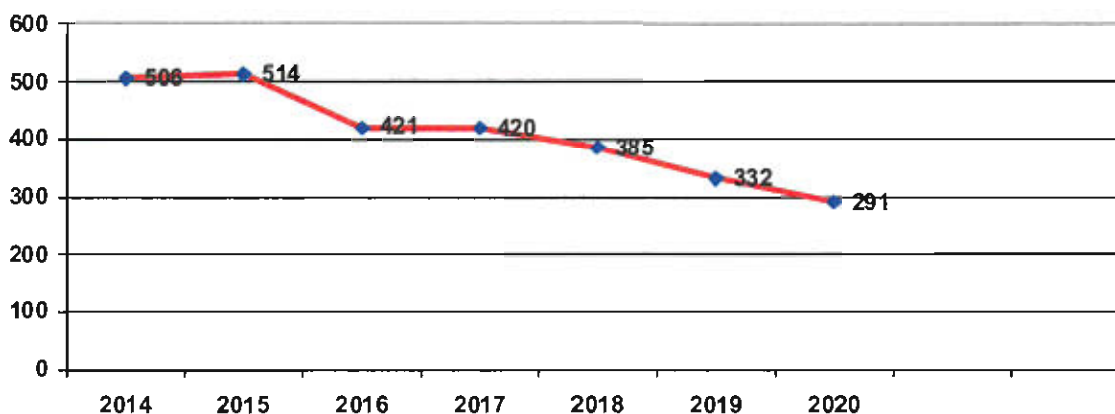


Plan Odnowy Miejscowości Maszkienice

Miniony rok przyniósł poprawę sytuacji na rynku pracy. Zmienną, świadczącą o tym fakcie jest zmniejszenie się poziomu bezrobocia oraz stosunkowo duża liczba ofert pracy zgłaszanych przez pracodawców na terenie powiatu. Dobra kondycja gospodarki w ostatnich latach przyczyniła się do znaczącego spadku bezrobocia na terenie Gminy Dębno. Z terenu gminy zarejestrowanych było w 2019 roku łącznie 332 bezrobotnych, z czego **aż 67,5% stanowiły kobiety. 35,6% bezrobotnych stanowili ludzie młodzi**, do 25 r. życia, w tym absolwenci. Znaczącą liczbę w strukturze bezrobotnych, bo **aż 42,4% stanowiły osoby długotrwale bezrobotne**. Tendencje te nie są korzystne, choć niestety odzwierciedlają trendy na poziomie całego kraju.

Pozytywnym zjawiskiem jest fakt, iż w grudniu 2019 r. wyrejestrowano więcej osób bezrobotnych, niż zarejestrowano nowych.

Wykres nr 2 Zmiana ilości bezrobotnych w Gminie Dębno w latach 2014-2020.



**dane ze 31 stycznia 2020 roku*

Źródło: na podstawie danych PUP Brzesko.

3.5. Kapitał społeczny i ludzki.

W rejonie Maszkienic tradycje zrzeszania się mieszkańców są bardzo silne.

Na terenie sołectwa działa Ochotnicza Straż Pożarna.



Plan Odnowy Miejscowości Maszkienice

OSP Maszkienice to organizacja działająca na terenie gminy Dębno. Jest jednostką, która od 110 lat rozwija się w kierunku ochrony przeciwpożarowej. Dbamy o rozwój strażaków ochotników w zakresie ratownictwa i pożarnictwa. OSP posiada status Organizacji Pożytku Publicznego.



Rys. nr 4 Emblemat OSP Maszkienice



Plan Odnowy Miejscowości Maszkienice

Prezes: Karol Piwowarski

Wiceprezes-naczelnik: Janusz Miśkowicz

Zastępca naczelnika: Maciej Pudełek

Sekretarz: Dariusz Brzeziński

Skarbnik: Leokadia Rudek

Gospodarz: Wiesław Wojtal

Kronikarz: Andrzej Zieliński

Członek: Mateusz Wojdak

Fot. nr 20 Druhowie i Druhny OSP Maszkienice



Źródło: Ochotnicy ziemi brzeskiej



Plan Odnowy Miejscowości Maszkienice

Ocena mocnych i słabych stron miejscowości, w której będzie realizowana operacja.

Tabela nr 5 Analiza SWOT dla sołectwa Maszkienice.

MOCNE STRONY	SŁABE STRONY
Lokalizacja w niedalekiej odległości od drogi krajowej 94	-
Walory przyrodnicze i środowiskowe	Słaba promocja walorów miejscowości
-	Niekorzystne tendencje demograficzne: starzenie się społeczeństwa i ujemny przyrost naturalny
OSP kultywująca tradycje lokalne	Niekorzystna struktura bezrobocia: kobiety, ludzie młodzi i osoby długotrwale bezrobotne
-	Brak gospodarstw agroturystycznych
-	Brak zróżnicowanej oferty zagospodarowania czasu wolnego
Liczne istniejące szlaki turystyczne piesze	Brak rozbudowanej bazy turystyczno – rekreacyjnej
Dbłość mieszkańców o estetykę i czystość wsi	-
Odział przedszkolny	Brak otwartego akwenu wodnego
Publiczna Szkoła Podstawowa	
Boisko sportowe i plac zabaw	Brak własnego ośrodka zdrowia
-	Brak banku
-	Słabo rozwinięta przedsiębiorczość
Kapitał ludzki	-
SZANSE	ZAGROŻENIA
Wykorzystanie potencjału przyrodniczego do zwiększenia turystyki w miejscowości, w tym zwłaszcza agroturystyki i form opartych o ekologiczne rolnictwo	Nie podjęcie działań marketingowych służących wypromowaniu miejscowości
Uczynienie z turystyki ważnego źródła dochodów mieszkańców	Utrzymujące się braki w podstawowej infrastrukturze i zanieczyszczanie środowiska naturalnego



Plan Odnowy Miejscowości Maszkienice

Wykorzystanie ruchu turystycznego do rozwoju nowych form turystyki, w tym weekendowej oraz wakacyjnej	Utrzymujący się brak oferty agroturystycznej
Wzbogacenie oferty turystycznej	Ucieczka młodych z terenu miejscowości, przy braku atrakcyjnej oferty spędzania czasu wolnego i braku możliwości zatrudnienia
Poprawa stanu infrastruktury kanalizacyjnej, wodociągowej i ciągów pieszych	-
Wykorzystanie funduszy unijnych dla realizacji inwestycji na terenie miejscowości	-



4. Opis planowanych zadań inwestycyjnych i przedsięwzięć aktywizujących społeczność lokalną.

4.1. Priorytety rozwoju miejscowości Maszkienice.

Na potrzeby opracowania Planu Odnowy Miejscowości na lata 2020-2027 społeczność w Maszkienicach sformułowała najważniejsze cele strategiczne jej rozwoju w kolejnych latach.

Cele te zachowują nadal aktualność, są spójne ze Strategią Rozwoju Gminy Dębno na lata 2021 – 2030 oraz wytyczają kierunki **konkretnych działań**, jakie mają być realizowane w Maszkienicach w kolejnych latach.

- 1. Rozbudowa i modernizacja Oczyszczalni ścieków w Maszkienicach.**
- 2. Budowa chodnika przy drodze powiatowej 1434 K**
- 3. Budowa ścieżki rowerowej „Zajazie – Wola Dębińska”**
- 4. Poprawa warunków życia mieszkańców.**
- 5. Podniesienie bezpieczeństwa dla dzieci, mieszkańców i turystów.**
- 6. Usprawnienie dojazdu do gospodarstw i pól oraz połączeń pomiędzy obiektami atrakcyjnymi dla turystów.**
- 7. Zagospodarowanie wolnego czasu dla dzieci i młodzieży.**
- 8. Stworzenie warunków do aktywnego wypoczynku.**
- 9. Podniesienie atrakcyjności wsi dla celów turystyki.**



Plan Odnowy Miejscowości Maszkienice

Cele te zgodne są z Misją Gminy Dębno, jaką jest:

Gmina Dębno – gminą bogatą, wykorzystującą swój potencjał turystyczny i położenie na szlaku łączącym Europę, stawiającą na rozwój gospodarczy, tworzącą warunki do realizacji aspiracji i ambicji swoich mieszkańców.

Zarówno misja Gminy Dębno, jak i cele strategiczne miejscowości Maszkienice wskazują na rolę turystyki w dalszym jej rozwoju. Dlatego działania miejscowości powinny skupić się na podniesieniu walorów turystycznych, zachowaniu cennych zasobów przyrodniczych.

Tak sformułowany katalog przyczyni się do kompleksowej odnowy miejscowości i nadania jej cech atrakcyjnych zarówno dla mieszkańców, jak i odwiedzających ją gości.



Plan Odnowy Miejscowości Maszkienice

Tabela nr 6 Zadania w sołectwie Maszkienice 2020-2027

Lp.	Nazwa zadania	Cel zadania	Przeznaczenie	Harmonogram realizacji zadania	Kwota zadania	Źródła finansowania
1.	Rozbudowa i modernizacja oczyszczalni ścieków			2020-2027		
2.	Budowa ścieżki rowerowej „Zajazie-Wola Dębińska „			2020-2027		
3.	Poprawa życia mieszkańców			2020-20207		
4.	Budowa chodnika przy drodze powiatowej 1434			2020-2027		
5.	Usprawnienie dojazdu do gospodarstw i pól oraz połączeń pomiędzy obiektami atrakcyjnymi dla turystów			2020-2027		
6.	Podniesienie atrakcyjności wsi do celów turystyki	Promocja agroturystyki, jako źródła dochodu mieszkańców		2020-2027		
7.	Budowa ciągów pieszych	Poprawa jakości życia mieszkańców	Zapewnienie bezpieczeństwa pieszym: mieszkańcom i turystom, poprawa estetyki wsi	2020-2027		
8.	Stworzenie warunków do aktywnego wypoczynku			2020-2027		



5. Powiązanie Planu Odnowy Miejscowości z lokalnymi dokumentami strategicznymi.

Cele i zapisy dokumentu są w pełni zgodne z zapisami **Strategii Rozwoju Gminy Dębno na lata 2021 – 2030**, w tym zwłaszcza z następującymi celami strategicznymi:

Obszar priorytetowy II: Turystyka, rekreacja, sport i dziedzictwo kulturowe

Cel strategiczny I:

Kreowanie specyficznej turystycznej marki gminy Dębno

Obszar priorytetowy III: Sfera społeczna i jakość usług publicznych

Cel strategiczny II:

Tworzenie warunków dla wzrostu zadowolenia mieszkańców

Cel strategiczny IV:

Tworzenie warunków dla poprawy zdrowia publicznego na terenie gminy Dębno

Dokument spójny jest ponadto z zapisami **Programu Ochrony Środowiska dla Gminy Dębno na lata 2020 – 2023**.



6. Wdrażanie Planu Odnowy Miejscowości.

Plan Odnowy Miejscowości zostanie zatwierdzony uchwałą zebrania wiejskiego. Wdrożenie Planu rozpocznie się po podjęciu przez Radę Gminy Dębno **uchwały** w sprawie jego zatwierdzenia. Odpowiedzialnym za wykonanie uchwały jest Wójt Gminy Dębno.

W sołectwie działać będzie grupa działania – grupa Odnowy wsi, która zapewnić ma sprawne i efektywne realizowanie projektów zawartych w zatwierdzonym POM.

Do **monitorowania i oceny efektywności i wdrażania** Planu Odnowy Miejscowości sołectwa służyć będą systematycznie gromadzone analizowane i interpretowane dane.

Monitoring wdrożenia POM obejmie:

- monitoring finansowy, tzn. wielkości wydatkowanych środków,
- monitoring rzeczowy tzn. efekty mierzalne danego zadania.

Nadrzędnym **celem komunikacji społecznej** w Planie Odnowy Miejscowości jest szeroka informacja, która aktywizuje jeszcze większą liczbę odbiorców i zachęca niezdecydowanych do włączenia się w nurt wspólnego działania, wspólnej pracy i utożsamiania się z grupą, aby nie zostać odrzuconym na margines życia wiejskiego.

Z uwagi na stosunkowo niedużą społeczność mieszkańców sołectwa **działania informacyjne** podejmowane przy okazji wdrażania POM polegać będą na następujących instrumentach:

- komunikacji bezpośredniej, poprzez np. spotkania Wójta na zebraniach wiejskich lub w czasie przyjmowania stron, przy okazji rozmowy telefonicznej, poprzez pocztę elektroniczną, informację od charyzmatycznych i znaczących w społeczności osób,
- komunikacji społecznej pośredniej, poprzez m.in. ulotki, plakaty, afisze, gazetkę gminną, stronę internetową.



7. Zakończenie.

Plan Odnowy Miejscowości jest dokumentem otwartym tzn. w zależności od potrzeb i warunków finansowych może być każdorazowo aktualizowany. Pozwoli to na bieżące kreowanie nowych rozwiązań jeszcze głębiej angażujących lokalną społeczność albowiem to mieszkańcy wsi są końcowymi Beneficjentami tego Planu.



8. Spis ilustracji.

Rysunek nr 1 Gmina Dębno na tle powiatu.....	5
Rysunek nr 2 Maszkienice na mapie Gminy Dębno.	6
Rysunek nr 3 Maszkienice na mapie terenowej.	11
Rysunek nr4 Emblemat OSP w Maszkienicach.....	42

9. Spis fotografii.

Fot nr 1 Krajobraz Maszkienic.....	10
Fot nr 2 Cmentarz Choleryczny w Maszkienicach.....	11
Fot nr 3 Chałupa numer 48.....	12
Fot nr 4 Krzyż.....	13
Fot nr 5 Krzyż.....	14
Fot nr 6-10 Figurki.....	19
Fot nr 11 Krzyż.....	20
Fot nr12 Krzyż.....	21
Fot nr13 Figurka.....	22
Fot nr 14 OSP Maszkienice.....	23
Fot nr15-16 Dom Ludowy im. prof. Franciszka Bujaka.....	25
Fot nr 17 Publiczna Szkoła Podstawowa	26
Fot nr 18-19 Osiągnięcia Szkoły.....	28
Fot nr20 Druhny i Druhowie OSP Maszkienica.....	45


10. Spis tabel.

Tabela nr 1 Ruch naturalny ludności w gminie Dębno w latach 2015-2020	8
Tabela nr2 Struktura wieku ludności w gminie Dębno w latach 2015-2020.....	8
Tabela nr3 Analiza SWOT dla sołectwa Maszkienice.....	45
Tabela nr4 Zadania w sołectwie Maszkienice 2020-2027	49

11. Spis wykresów.

Wykres nr1 Sołectwa Gminy Dębno pod względem liczby ludności.	7
Wykres nr2 Zmiana ilości bezrobotnych w Gminie Dębno w latach 2015 - 2020.	42

Przewodniczący Rady Gminy


Piotr Matura

