

UCHWAŁA Nr X/234/2020

Rady Gminy Dębno

z dnia 14 września 2020 r.

w sprawie: zatwierdzenia Planu Odnowy Miejscowości Łysa Góra na lata 2020-2027

Na podstawie art. 18 ust. 2 pkt. 6 i 15 ustawy z dnia 8 marca 1990 r. o samorządzie gminnym (Dz. U. z 2020 r. poz. 713) **Rada Gminy Dębno uchwala, co następuje:**

§ 1. Zatwierdza się Plan Odnowy Miejscowości Łysa Góra na lata 2020-2027, przyjęty uchwałą Nr 2/2020 Zebrania Wiejskiego Sołectwa Łysa Góra w Gminie Dębno z dnia 25 sierpnia 2020 r. w sprawie przyjęcia Planu Odnowy Miejscowości Łysa Góra na lata 2020-2027, stanowiący załącznik nr 1 do niniejszej uchwały.

§ 2. Wykonanie uchwały powierza się Wójtowi Gminy Dębno.

§ 3. Uchwała wchodzi w życie z dniem podjęcia.

Przewodniczący Rady Gminy



Piotr Matura

Załącznik Nr 1 do uchwały Nr X/234/2020
z dnia 14 września 2020 r. Rady Gminy Dębno

PLAN ODNOWY MIEJSCOWOŚCI



Łysa Góra

2020-2027

SPIS TREŚCI

1. WPROWADZENIE	3
2.CHARAKTERYSTYKA MIEJSCOWOŚCI, W KTÓREJ BĘDZIE REALIZOWANA OPERACJA	4
2.1.POŁOŻENIE MIEJSCOWOŚCI, PRZYNALEŻNOŚĆ ADMINISTRACYJNA, POWIERZCHNIA, LICZBA LUDNOŚCI	4
2.2. HISTORIA MIEJSCOWOŚCI.....	8
2.3. OKREŚLENIE PRZESTRZENNEJ STRUKTURY MIEJSCOWOŚCI	9
3. INWENTARYZACJA ZASOBÓW SŁUŻĄCYCH ODNOWIE MIEJSCOWOŚCI.....	12
3.1. DZIEDZICTWO KULTUROWE.....	14
3.2. OBIEKTY I TERENY, INFRASTRUKTURA SPOŁECZNA	21
3.3. INFRASTRUKTURA TECHNICZNA.....	26
3.4. GOSPODARKA I ROLNICTWO	27
3.5. KAPITAŁ SPOŁECZNY I LUDZKI.....	32
4. OCENA MOCNYCH I SŁABYCH STRON MIEJSCOWOŚCI, W KTÓREJ BĘDZIE REALIZOWANA OPERACJA.....	36
5. OPIS PLANOWANYCH ZADAŃ INWESTYCYJNYCH I PRZEDSIĘWZIĘĆ AKTYWIZUJĄCYCH SPOŁECZNOŚĆ LOKALNĄ	37
5.1. PRIORYTETY ROZWOJU MIEJSCOWOŚCI ŁYSA GÓRA	37
6. OPIS I CHARAKTERYSTYKA OBSZARÓW O SZCZEGÓLNYM ZNACZENIU DLA ZASPOKOJENIA POTRZEB MIESZKAŃCÓW, SPRZYJAJĄCYCH NAWIĄZYWANIU KONTAKTÓW SPOŁECZNYCH, ZE WZGLĘDU NA ICH POŁOŻENIE ORAZ CECHY FUNKCJONALNO-PRZESTRZENNE.....	41
7. ZAKOŃCZENIE	50
8. SPIS ILUSTRACJI.....	51
9. SPIS TABEL	51



1. Wprowadzenie

Jednym z kluczowych wyzwań stojących przed Polską w okresie integracji z Unią Europejską jest odnowa i rozwój obszarów wiejskich. Podjęcie ów kierunków działań ma przyczynić się do minimalizacji dysproporcji i różnic istniejących w poziomie rozwoju obszarów wiejskich w stosunku do rozwoju ośrodków miejskich.

Plan Odnowy Miejscowości Łysa Góra 2020-2027 (POM) to dokument, który określa strategię działań w sferze społeczno-gospodarczej na lata 2020-2027, stanowiąc jednocześnie najważniejszy element odnowy wsi, jej rozwoju, poprawy warunków i jakości życia oraz pracy jej mieszkańców. Zawiera on charakterystykę miejscowości, inwentaryzację zasobów służących odnowie miejscowości, ocenę jej mocnych i słabych stron oraz opis planowanych zadań inwestycyjnych i przedsięwzięć aktywizujących społeczność lokalną, a także opis i charakterystykę obszarów o szczególnym znaczeniu dla zaspokojenia potrzeb mieszkańców.

Sporządzenie i uchwalenie takiego dokumentu stanowi niezbędny warunek przy aplikowaniu o środki finansowe w ramach **Programu Rozwoju Obszarów Wiejskich 2021-2027** którego celem jest poprawa jakości życia na obszarach wiejskich przez zaspokojenie potrzeb społecznych i kulturalnych mieszkańców wsi oraz promowanie obszarów wiejskich. Jego realizacja umożliwi rozwój tożsamości społeczności wiejskiej, zachowanie dziedzictwa kulturowego i specyfiki obszarów wiejskich oraz wpływa na wzrost atrakcyjności turystycznej i inwestycyjnej obszarów wiejskich.

Plan Odnowy Miejscowości stanowi małą strategię działania sołectwa Łysa Góra w sferze poprawy jakości życia jego mieszkańców poprzez ich osobiste zaangażowanie, pobudzenie ich odpowiedzialności za własną przyszłość i dumę z możliwości samospelniania się.

Niniejszy plan jest planem otwartym stwarzającym możliwość aktualizacji w zależności od potrzeb społecznych i uwarunkowań finansowych. Oznacza to, że mogą być dopisywane nowe zadania, a także to, że może zmienić się kolejność ich realizacji w zależności od uruchomienia i dostępu do funduszy UE.



2. Charakterystyka miejscowości, w której będzie realizowana operacja

2.1. Położenie miejscowości, przynależność administracyjna, powierzchnia, liczba ludności

Łysa Góra, wieś w Polsce przynależąca pod względem administracyjnym od 1 stycznia 1999 roku do województwa małopolskiego, powiatu brzeskiego, gminy Dębno, którą poza miejscowością Łysa Góra tworzy 12 innych sołectw: Biadoliny Szlacheckie, Dębno, Doły, Porąbka Uszewska, Jastew, Łoniowa, Jaworsko, Maszkienice, Niedźwiedza, Perła, Sufczyn i Wola Dębińska. Władze gminne mają swą siedzibę w Woli Dębińskiej. Wcześniej tj. w latach 1975-1998 miejscowość administracyjnie należała do województwa tarnowskiego.

Rysunek nr 1 Powiat brzeski na tle województwa



Źródło: www.mapapolski.com

Rysunek nr 2 Gmina Dębno na tle powiatu brzeskiego



Źródło: www.mapapolski.com

Tabela nr 1 Ruch naturalny ludności w gminie Dębno w latach 2015-2020

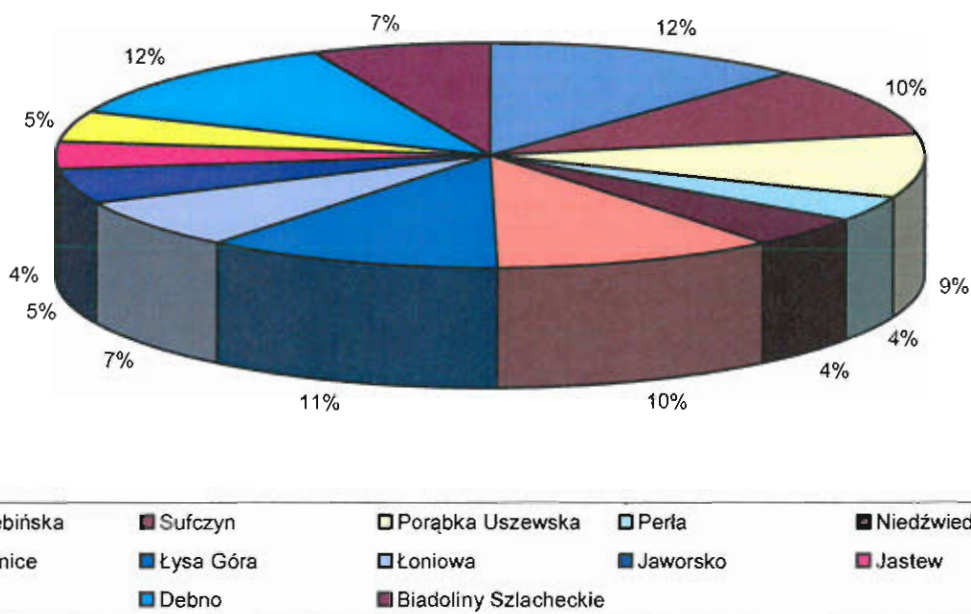
Rok	Liczba małżeństw	Liczba urodzeń	Liczba zgonów	Przyrost naturalny [osoby]
2015	12	13	12	1
2016	16	12	14	-2
2017	11	16	11	5
2018	17	18	12	6
2019	17	13	16	-3
2020	2	14	3	9

Miejscowość Łysa Góra leży na Pogórzu Wiśnickim, od południa otoczona jest zalesionymi wzniesieniami: Dąbrową (Wilkówką) - 409,7 m n.p.m., Chocholec - 377,7 m n.p.m. i Kamionką - 392,3 m n.p.m. oraz drogą E-4. Przez wieś przepływa, posiadająca tu źródła rzeka Kisielina, będąca dopływem Wisły.

Gmina Dębno zajmuje powierzchnię 81,51 km², zaś sołectwo Łysa Góra 778 ha (w tym na grunty uprawne przypada 76%), co stanowi 9,54% powierzchni gminy.

Według danych Urzędu Gminy Dębno na dzień 30 czerwca 2020 rok wieś Łysą Górę zamieszkiwało 1 431 osób, z których blisko połowę stanowiły kobiety. Powyższe powoduje, że wieś jest piątą miejscowością pod względem liczby ludności spośród wszystkich sołectw, znajdujących się w gminie Dębno.

Wykres nr 1 Sołectwa Gminy Dębno pod względem liczby ludności.



Źródło: opracowanie na podstawie danych UG Dębno.



Tabela nr 2 Struktura wieku ludności w gminie Dębno w latach 2015-2020.

Rok	Liczba ludności						
	Ogółem	W wieku przedprodukcyjnym		W wieku produkcyjnym		W wieku poprodukcyjnym	
		Osoby	%	Osoby	%	Osoby	%
2015	1469	283	19%	899	61%	287	20%
2016	1470	276	19%	902	61%	292	20%
2017	1465	266	18%	901	62%	298	20%
2018	1461	267	18%	895	61%	299	20,5%
2019	1436	261	18%	871	61%	304	21%
2020	1431	259	18%	862	60%	310	22%

Źródło: Bank Danych Regionalnych GUS

Rysunek nr 3 Lokalizacja Łysej Góry na tle gminy Dębno



Źródło: www.gminadebno.pl

2.2. Historia miejscowości

Wieś wzmiankowana po raz pierwszy w 1321 roku w dokumencie lokacyjnym Łoniowej biskupa krakowskiego Nankera. Założona pierwotnie na prawie średzkim, będąc do czasu rozbiorów Polski własnością biskupów krakowskich, następnie po przejściu pod zabór austriacki dobra łysogórskie sprzedano szlachcicowi Jozafantowi Jastrzębskiemu, po którym ziemie miejscowości Łysa Góra odziedziczył starszy syn Wincenty, a kolejno młodszy Karol Aleksander. Trzeci z braci natomiast w wyniku małżeństwa z Teresą nêe Rudnicka został panem Dębna. Ostatnim właścicielem wsi z tej ziemiańskiej rodziny był w II połowie XIX wieku Emil, którego syn spoczywa w krypcie pod kaplicą Jastrzębskich w Dębnie.

Pierwszym ważniejszym wydarzeniem w nowszej historii Łysej Górze było utworzenie tutejszej parafii, którą w 1925 roku erygował biskup tarnowski Leon Wałęga. Drugim zaś przeprowadzona w 1947 roku elektryfikacja wsi, a kolejnym powstanie w tym samym czasie Spółdzielni Pracy i Użytkowników produkującej artystyczne wyroby ceramiczne oraz mającej kształcić ceramików Publicznej Szkoły Zawodowej. Kilka lat później zakład produkcyjny owej spółdzielni przejęty przez Centralny Zarząd Spółdzielczości Pracy otrzymał nazwę „Kamionka-Spółdzielnia Pracy rzemiosła Ludowego i Artystycznego.” Wtedy to obok szkoły zawodowej powstało technikum ceramiczne.

Dzięki powyższemu zagubiona dotąd pośród wzniesień karapckiego podgórze, mało komu znana wieś stała się największym w regionie ośrodkiem wytwórczości artystycznej.

W nocy z 16 na 17 sierpnia 1944 roku w Łysej Górze rozbił się aliancki bombowiec B-24 Liberator 161 z 31 Dywizjonu Południowoafrykańskich Sił Powietrznych (SAAF), zestrzelony przez niemiecki myśliwiec w czasie powrotu do bazy we Włoszech po dokonaniu zrzutu dla powstania warszawskiego.

W miejscowości w związku z tym wydarzeniem znajduje się pomnik poświęcony poległej załodze bombowca.

Swą obecną sławę wieś zyskała jednak znacznie później, bo po wojnie, kiedy utworzono tu spółdzielnię produkującą artystyczne wyroby ceramiczne, gdyż powstały w Łysej Górze późniejszym okresie zakład produkcyjny "Kamionka" swe wyroby sprzedawał do różnych krajów na całym świecie, przez co między innymi utworzone technikum ceramiczne zyskało miano szkoły artystycznej. W 2008 r.



spółdzielnia przeżywała poważne problemy ekonomiczne, a zainteresowanie kształceniem w szkole radykalnie spadło.

Dodatkowo we wsi Łysa Góra znajduje się zabytkowa kapliczka z roku 1830 z figurą św. Jana Nepomucena, nad którą ustawiono drugą figurę, obrazującą postać św. Szymona z XVIII wieku, ufundowaną przez Szymona Batko na pamiątkę uratowania syna topiącego się w pobliskim stawie. Ponadto we wsi znajduje się szereg innych kapliczek oraz kościół parafialny. Obok powyższego w Łysej Górze znajdują się szkoła podstawowa, Młodzieżowy Ośrodek Socjoterapii oraz biblioteka. Działają tu także Ludowy Klub Sportowy "Kłos" Łysa Góra, założony w 1948 roku oraz Ochotnicza Straż Pożarna. W miejscowości znajduje się ośrodek zdrowia, amfiteatr „Krakus,” bloki mieszkalne.

2.3. Określenie przestrzennej struktury miejscowości

Wieś Łysa Góra leży na Pogórzu Wiśnickim, w związku z czym od południa miejscowość otoczona jest wzgórzami: Dąbrowa (Wilkówka) - 409,7 m n.p.m., Chocholec - 377,7 m n.p.m. i Kamionka - 392,3 m n.p.m. Najwyższym wzniesieniem niejako królującym nad całą wsią jest **Wilkówka** (od strony wschodniej), bądź **Dąbrowa** (od strony zachodniej). Przez wieś biegnie droga powiatowa łącząca Łysą Górę z drogą krajową 94. Ponadto przez wieś przepływa, posiadająca tu źródła rzeka Kieselina – dopływ Wisły.

Rysunek nr 4 Łysa Góra na mapie terenowej



Źródło: www.maps.google.com

Usytuowanie geograficzne wsi, sprawia, że Łysa Góra charakteryzuje się malowniczym położeniem, które zapewnia pagórkowaty teren z dużą ilością pól uprawnych, sadów oraz zieleni. Składa się nań spora ilość liściastego drzewostanu występującego na obrzeżach wsi. Dodatkowo do odwiedzenia wsi zachęcają tereny widokowe ujęte w obowiązującym Miejscowym Planie Zagospodarowania Przestrzennego Gminy Dębno oznaczone jako tereny o szczególnych wartościach krajobrazowych. Dodatkowo tereny te znajdują się w Obszarze Chronionego Krajobrazu Wschodniego Pogórza Wiśnickiego, gdzie w 2005 roku wytyczona została trasa spacerowo-jezdna oznakowana strzałkami i mapą obejmującą najciekawsze pod względem historycznym i kulturowym miejsca na terenie wsi.

Dominantą wsi jest jej centrum usytuowane w okolicach Zespołu Szkolno-Przedszkolnego, Zakład Aktywności Zawodowej, Młodzieżowego Ośrodka Socjoterapii oraz Kościoła pod wezwaniem Matki Bożej Nieustającej Pomocy.

Zabudowę miejscowości tworzą gospodarstwa usytuowane równolegle wzdłuż dróg powiatowych oraz gminnych. Przeważająca większość zabudowy ma charakter indywidualny, zagrodowy.

Fot nr1 Krajobraz Łysej Góry



Źródło: www.bankfoto.com.pl

Fot. nr 2 Widok Łysej Góry



Źródło: www.bankfoto.com.pl

Tabela nr 3 Ruch naturalny ludności w gminie Dębno w latach 2015-2020

Rok	Liczba małżeństw	Liczba urodzeń	Liczba zgonów	Przyrost naturalny [osoby]
2015	12	13	12	1
2016	16	12	14	-2
2017	11	16	11	5
2018	17	18	12	6
2019	17	13	16	-3
2020	2	14	3	9

Tabela nr 4 Struktura wieku ludności w gminie Dębno w latach 2015-2020.

Rok	Liczba ludności						
	Ogółem	W wieku przedprodukcyjnym		W wieku produkcyjnym		W wieku poprodukcyjnym	
		Osoby	%	Osoby	%	Osoby	%
2015	1469	283	19%	899	61%	287	20%
2016	1470	276	19%	902	61%	292	20%
2017	1465	266	18%	901	62%	298	20%
2018	1461	267	18%	895	61%	299	20,5%
2019	1436	261	18%	871	61%	304	21%
2020	1431	259	18%	862	60%	310	22%

Źródło: Bank Danych Regionalnych GUS

3. Inwentaryzacja zasobów służących odnowie miejscowości

3.1. Zasoby przyrodnicze

Jednym z najcenniejszych walorów Łysej Góry jest jej urozmaicony i malowniczy krajobraz. Charakterystyczne dla Pogórza Karpackiego, pagórkowate ukształtowanie terenu czyni tę miejscowość niezwykle atrakcyjną widokowo. Najwyższe wzniesienie, które niejako króluje nad całą wsią – zwane przez mieszkańców Wilkówką (od strony wschodniej), bądź Dąbrową (od strony zachodniej) ma ok. 409 m.n.p.m., co już samo w sobie daje wyobrażenie o możliwościach obserwacyjnych, jakie mogą stać się udziałem wytrwałych wędrowców skłonnych do wspięcia się na wierzchołek wzgórza. Widok z wierzchołka wzgórza Wilkówka (Dąbrowa) rozpościera się z północnej strony na okoliczne miejscowości, sięgając przy dobrych warunkach atmosferycznych Wisły, z przykuwającą po drodze uwagę patrzącego, górującą nad rozległymi lasami wieżą szczepanowskiego Sanktuarium św. Stanisława, z drugiej zaś południowej strony widoczny w czasie słonecznych dni majestatyczny zarys Tatr. Trudno pominąć także niezwykle przyjemną dla oka nocną panoramę Tarnowa, którego różnobarwne oświetlenie szczególnie odznacza się na tle spowitego mrokiem horyzontu.



Atrakcyjna dla oka niejednorodna rzeźba terenu stanowi niestety trudności uprawy roli dla tych mieszkańców wsi, którzy się nią trudnią. Nie jest to jednak element hamujący rozwój łysogórskiego rolnictwa, ale raczej bodziec wskazujący kierunki tegoż rozwoju. Toteż kolejnym charakterystycznym widokiem, jaki można napotkać w Łysej Górze są rozległe sady owocowe, których urok najbardziej okazałe prezentuje się podczas wiosennego kwitnienia. Bogactwo drzewostanu owocowego wpływa ponadto ożywczo na rozwój miejscowego pszczelarstwa, które stanowi pasję niejednego miejscowego gospodarza.

Powodem do dumy dla Łysogórzan jest także niewielki potok przecinający miejscowość, który początek bierze właśnie w Łysej Górze, a mimo swych niewielkich rozmiarów wpada bezpośrednio do Wisły. Obecnie jednym z celów władarzy wsi jest przywrócenie Kisielinie dawnej czystości i uporządkowanie jej brzegów, tak by nawiązać do dawnego stanu rzeczki, który pozwalał na występowanie w jej wodach .

Dodatkowo wieś odznacza się bogactwem zieleni, gdyż tereny wokół wsi obfitują w liczne, ale i cenne okazy flory oraz fauny. Największe i najstarsze okazy spośród okolicznych dębów i sosen mają status pomników przyrody. Wielkiego problemu nie stanowi napotkanie stada saren czy spłoszenie dorodnego bażanta. Dobrze o stanie środowiska świadczy także obecność lisów oraz obfitość lasów w grzyby.

O walorach miejscowości Łysa Góra, jak i całej gminy Dębno świadczy także wyznaczenie na jej terenie Obszaru Chronionego Krajobrazu Pogórza Wiśnickiego, utworzonego na mocy rozporządzenia Nr 23/96 Wojewody Tarnowskiego z dnia 28 sierpnia 1996 r. w sprawie wyznaczenia obszarów chronionego krajobrazu województwa tarnowskiego. Obszar Chronionego Krajobrazu Pogórza Wiśnickiego obejmuje część Pogórza Wiśnickiego oraz Pogórza Wielickiego, na zachód od doliny Dunajca. Charakterystycznym elementem krajobrazu są pojedyncze garby wzniesień i szerokie, płaskie dna dolin, a w części południowej Obszaru wyraźne pasma wzgórz, częściowo zalesione. Szatę roślinną cechuje znaczne zróżnicowanie zbiorowisk leśnych: buczyny oraz jedliny, grądy, sosnowo-dębowe bory mieszane, bory świeże i acidofilne mszyste jedliny oraz różnego rodzaju zbiorowiska łąkowe. Flora chroniona Obszaru liczy 35 gatunków, w tym 25 podlegających ochronie całkowitej i 10 – częściowej.



Klimat jaki występuje na terenie miejscowości Łysa Góra to umiarkowany, noszący znamiona podgórskiego. Charakteryzuje się on dużą zmiennością stanów pogodowych z przeciętną ilością opadów i częstymi odwilżami w czasie zimy. W roku liczba dni z przymrozkami wynosi ok. 90 – 100. Wiatry jakie dominują na tym obszarze to w szczególności zachodnie i południowe.

3.2. Dziedzictwo kulturowe

Jednym z największych obiektów dziedzictwa kulturowego wsi Łysa Góra jest niewątpliwie Kościół pod wezwaniem Matki Bożej Nieustającej Pomocy, którego historia sięga 1919 roku, kiedy to biskup tarnowski stworzył w Łysej Górze ekspozyturę niezależną od parafii Porąbka Uszewska, a w 1925 r. erygował parafię. Kościół zbudowany został w latach 1920-22, najprawdopodobniej na podstawie projektu proboszcza ks. Wojciecha Bukowca. Konsekracja świątyni miała miejsce w 1938 roku, czego dokonał biskup tarnowski Franciszek Lisowski. Sam kościół nie posiada wyraźnych cech stylowych, jest murowany z cegły i otynkowany. Złożony z trójnawowego korpusu pseudohałowego i krótkiego prezbiterium zamkniętego trójbocznie. Przy prezbiterium od południa znajduje się zakrystia, a przy nawie od frontu przedsionek. Fasada frontowa zwieńczona szczytem falistym ze spływami. Kościół nakryty dachami dwuspadowymi, nad nawą z wieżyczką ma sygnaturkę z latarnią. Wnętrze nakryte stropem kasetonowym, w prezbiterium sklepienie hemisferyczne. Nawy boczne wydzielone prostymi filarami. Tęcza i okna zamknięte półkoliście. Wnętrze kościoła stanowi ołtarz główny ceramiczny z 1978 r., w nim znajduje się obraz MB Nieustającej Pomocy. Ponadto we wnętrzu kościoła znajdują się również dwa ceramiczne ołtarze boczne w postaci płaskorzeźb, po lewej stronie znajduje się ołtarz Serca Jezusowego, z kolei po prawej ołtarz Św. Józefa. Kościół zdobi także Droga Krzyżowa w postaci płaskorzeźb ceramicznych oraz organy 18-głosowe wybudowane w 1978 r. przez Tadeusza Rajkowskiego z Włocławka. Na zewnątrz znajduje się dzwonnica wolnostojąca, wzniesiona w 1948 r. o konstrukcji metalowej, zadaszona, z dwoma dzwonami odlanymi w 1935 r. Ceramiczny wystrój kościoła zaprojektowany został przez Jerzego Sachę i wykonany w miejscowym zakładzie ceramicznym „Kamionka” w Łysej Górze.



Fot. nr 3 Kościół p.w. Matki Bożej Nieustającej Pomocy w Łysej Górze



Źródło: www.tarnowskiekoscioly.net

W centrum wsi także znajduje się istniejący od 1962 roku **amfiteatr „Krakus,”** gdzie odbywają się liczne imprezy kulturowe i występy artystyczne. Nazwa amfiteatru na trwałe ugruntowana została w roku 1958, kiedy to założone zostało stowarzyszenie „Krakus”, które wg założeń m.in. Franciszka Mleczki, miało unifikować działania różnych grup i organizacji istniejących we wsi w zakresie oświaty i kultury. Teren, którym dysponowało stowarzyszenie, nazywane było „Krakowem”, zaś mieszkaniec owej parceli Karol Macheta, zyskał swego czasu miano właśnie „Krakusa.” Założycielom przyświecała również wizja budowy upragnionego z dawna domu kultury, który miał nosić imię Józefa Morysa „Oświaty”, który w pamięci Łysogórzan zapisał się jako człowiek szlachetny i przepelniony marzeniami o rozwoju edukacji w rodzinnej miejscowości. Łysa Góra również słynie z szeregu kapliczek przydrożnych i świątek, a mianowicie:

Kapliczka nr 1

Fot. nr 4




Po prawej stronie głównej drogi, przebiegającej przez Łysą Górę, w pobliżu granicy z Sufczynem stoi mała tynkowana na biało kapliczka, nakryta dwuspadowym daszkiem, pochodząca z pierwszej połowy

XIX w. W głębokiej niszy dolnej znajduje się sporych rozmiarów kamienna, polichromowana postać Św. Jana Nepomucena. Święty ubrany w biret i komżę trzyma w ręku krzyż. Nieco wyżej, w małej wnęcie zakończonej od góry półkolem znajduje się niewielka drewniana figurka Św. Szymona z piłą - symbol męczeństwa. Figurka pochodzi z około 1830 roku, ufundowana przez ówczesnego mieszkańca Łysej Góry Szymona Batko. Obecna postać kapliczki to pierwotny wzór, zbudowanej na początku XIX wieku, która została rozebrana w związku z poszerzaniem przechodzącej przez wieś drogi.

Kapliczka nr 2

Do starszych figur łysogórskich należy kapliczka - statua Matki Bożej Różnicowej z Dzieciątkiem Jezus. Znajduje się ona w południowej części Łysej Góry zwanej Dąbrową. Jest to najwyższe wzgórze tej wsi, porośnięte lasem dębowym stąd nazwa „Dąbrowa”. Kapliczkę ufundowało małżeństwo łysogórskie Błażej Rzepa z żoną



w 1866 roku. Powodem postawienia kapliczki była szalejąca na tych terenach w latach 60-tych epidemia cholery. Zabierała liczne ofiary szczególnie w sąsiadującym Jaworsku. Zmarłych wywożono na cmentarz do Porąbki drogą wiodącą przez Dąbrowę. Zamożny gospodarz Błażej Rzepa prosił Matkę Bożą by uchroniła Łysą Górę od straszliwej zarazy. Za wyprośzone łaski (epidemia do Łysej Góry nie dotarła) jako wotum

Fot. nr 5

za uratowanie wsi przy drodze prawie na szczycie wzgórza Dąbrowa wybudowano figurę Matki Bożej Różnicowej z Dzieciątkiem Jezus.

Kapliczka nr 3

Fot. nr 6



Przy drodze wiodącej przez Siciny (nazwa południowo-wschodniej części Łysej Góry) do Jaworska, po lewej stronie stoi statua przedstawiająca Matkę Bożą Niepokalanie Poczętą. Fundatorem jej był w 1866 roku gospodarz Łysej Góry Wojciech Migda. Szukał on pocieszenia u „Niebieskiej Pani”, po stracie ukochanego brata, który zmarł na cholereę podczas epidemii. Przy tej figurze po dziś dzień zbierają się na majówkach wierni z Sicin, by dziękować Matce Bożej za uproszone łaski.

Kapliczka nr 4


Fot. nr 7



Na Przymiarkach (nazwa południowo-zachodniej części Łysej Góry) stoi figura patrona fundatora - Św. Jana. Gdy się rozsypała na jej miejscu w 1911 roku z fundacji Jakuba i Marianny Gawłów postawiono nową figurkę Matki Bożej z Lourdes Niepokalanie Poczętą.

Kapliczka nr 5

Fot. nr 8



Na gruncie Józefa Smolenia „na Zamieściu” (wschodnia część Łysej Góry) króluje także figura Matki Bożej. Cel tej fundacji był następujący: tuż obok ich domu wiodła błotna droga. Przejeżdżające furmanki grzęzły w błocie, a konie z wielkim trudem ciągnęły ciężary. Furmani bili je batem przeklinając siarczyście. Pobożne siostry nie mogły znieść owych przekleństw, a upominając przejeżdżających słyszały uszczypliwe słowa. Zebrały, więc swoje oszczędności, postawiły kapliczkę, by Matka Boża wspierała znajdujących się w nieszczęściu, a przejeżdżający zdejmowali czapki z głowy i nie przeklinali.

Kapliczka nr 6

Fot. nr 9



stronie Św. Anna.

Kolejna kapliczka przedstawia figurę kamienną Chrystusa ubiczowanego. Znajduje się ona na wzgórzu tuż przed Kościołem w Łysej Górze. Wzniesiona została w 1870 roku. Figura zbudowana jest na czterobocznym postumencie z płaskorzeźbami: z frontu - Matka Boża Bolesna, niżej - ostatnia Wieczerza, z boku Św. Jan Nepomucen, po drugiej

Kapliczka nr 7

Fot. nr 10



Na granicy Porąbki Uszewskiej z Łysą Górą wzniesiono w 1870 roku gipsowy posąg Najświętszej Marii Panny figury fundatorem był - mieszkaniec Łysej Góry. Kapliczkę stanowi gipsowy posąg Matki Bożej umieszczony na wysokim czworobocznym postumencie. Cała postać osłonięta jest blaszanym zadaszeniem.

Kapliczka nr 8

Fot. nr 11



Najmłodsza, ceramiczna kapliczka z 1997 roku św. Andrzeja Apostoła patrona rybaków znajduje się na Zagoniu (nazwa odcinka Łysej Góry). Jej autorem jest student ASP Stanisław Brach. Geneza powstanie Figury zawiera się w napisie umieszczonym na postumencie: „pamięci szlachetnego brata Andrzeja oraz votum za ocalenie ojca z wojny.” Siostra Stefania, by upamiętnić szlachetne uczynki brata, umieściła na postumencie również jego imię.

Obok powyższego dziedzictwa kulturowego, we wsi kultywowane są uroczystości religijne, Dni Dziecka oraz koncerty mające na celu większe zintegrowanie miejscowej społeczności. Również we wsi Łysa Góra obchodzone są uroczystości rocznic lokalnych oraz państwowych. Co roku ponadto w czwartą niedzielę czerwca organizowany jest festyn rodzinny „Powitanie wakacji.”

Szczególnie podczas festynów i imprez cyklicznych nawiązuje się do tradycji Zespołu Pieśni i Tańca, który istnieje już ponad 50 lat, reaktywowana obecnie pod nazwą „Mała Kamionka”

W 2019 roku została oddana do użytku „Ścieżka Historyczna”. Ma on na celu edukowanie zarówno mieszkańców jak i turystów o tutejszej historii oraz o bogactwie dziedzictwa kulturowego tutejszych ziem.

Fot. nr12 Miniatura Zamku w Dębnie





Fot. nr 13 Miniatura Kościoła Św. Małgorzaty w Dębnie



Fot. nr 14 Miniatura domostwa wsi Łysogórskiej

3.3. Obiekty i tereny, infrastruktura społeczna

Miejscowość Łysa Góra położona jest w odległości 5 km na południe od drogi krajowej numer 94, na skraju Pogórza Podkarpackiego. Charakterystyczne dla Pogórza Karpackiego, pogórkowate ukształtowanie terenu czyni tę miejscowość niezwykle atrakcyjną widokowo. O centrum wsi, jak i o jej najbliższe otoczenie, zarówno pod względem czystości, jak i pod względem estetyki dbają mieszkańcy. Ukształtowanie terenu, zasobność w roślinność, świeże powietrze, lasy oraz łagodne stoki i wzgórza, stanowią znakomite miejsce do aktywnego odpoczynku w postaci spacerów, wypraw pieszych, czy rowerowych. Sprzyja temu choćby powstała w 2005 roku **trasa spacerowo-jezdna** na terenie Obszaru Chronionego Krajobrazu Wschodniego Pogórza Wiśnickiego, oznakowana strzałkami i mapa obejmująca najciekawsze pod względem historycznym i kulturowym miejsca na terenie wsi. Trasa spacerowa, jak i jezdna, nie dość że prowadzi do miejsc poznawczych, to biegnie naturalnymi ścieżkami pomiędzy polami i lasami.

A. Kultura, sport, organizacje

B.

Dębińskie Centrum Kultury (DCK),

Organizuje i koordynuje wszystkie działania kulturalne w Gminie Dębno. Podstawowymi zadaniami instytucji jest: opieka nad amatorskim ruchem artystycznym, kultywowanie tradycji kulturowych regionu, edukacja kulturalna dzieci i młodzieży, promocja przez kulturę oraz rozwój czytelnictwa. Pod patronatem DCK działają lokalne zespoły artystyczne. Prowadzone są:

- ognisko muzyczne (nauka gry na instrumentach)
- świetlicę internetową (11 stanowisk komputerowych)
- świetlice internetowe w bibliotekach w 5 miejscowościach gminy Dębno
- usługi poligraficzne (ksero, projektowanie komputerowe)
- kursy tańca towarzyskiego
- zajęcia plastyczne dla dzieci
- zajęcia taneczne dla dzieci (taniec estradowy, taniec nowoczesny)
- zajęcia teatralne
- zajęcia wokalne
- nauka języka angielskiego dla dzieci i dorosłych



- plastyka z elementami ceramiki
- Zajęcia szachowe
- Zajęcia fotograficzne

C. Edukacja

Na terenie wsi Łysa Góra funkcjonuje jedno z sześciu działających w gminie Dębno przedszkoli w ramach **Zespołu Szkolno-Przedszkolnego w Łysej Górze**, powstałego we wrześniu 2009 roku, obejmującego przedszkole i szkołę podstawową. Wcześniej odrębnie działało Publiczne Przedszkole w Łysej Górze oraz Publiczna Szkoła Podstawowa.

Fot. nr 15 Przedszkole w Łysej Górze



Źródło: www.lysagora.malopolska.pl

Historia początków przedszkola po dziś dzień nie została wyjaśniona. Zarówno nie znany jest jego założyciel, jak i dokładna data założenia. Szacuje się, że początki działalności przedszkola przypadają na lata 40-50-te XX wieku. Wiadomo jednak, że przedszkole w początkowym okresie swojej działalności zlokalizowane było w domu mieszkalnym Tadeusza Mytnika. Pierwszą wychowawczynią w przedszkolu, którego powstanie było uwarunkowane początkami działalności zakładu „Kamionka” i zatrudnianiem w nim łysogórskich kobiet była najprawdopodobniej Zofia Dziuk. W pierwszym roku istnienia liczba wychowanków zapisanych do przedszkola wyniosła 25. W 1956 roku tryb pracy przedszkola zmieniono na 9-cio godzinny. Z czasem lokal, w którym pracowano

z dziećmi przestawał być wystarczająco przestronnym. Jednakże to nie wpływało na spadek zainteresowania rodziców, co skutkowało dalszym rozwojem przedszkola.

W styczniu 1966 nastąpiła inauguracja zajęć w budynku remizy OSP. Bogata i długa historia przedszkola powoduje, że ponad półwieczny okres jego działalności w szczególności wpisuje się w historię Łysej Góry i w życiorysy jej mieszkańców. Przedszkole w Łysej Górze mieszczące się w nowym lokum od początku roku 2009 tj. w budynku szkoły podstawowej, w roku szkolnym 2019/2020 miało 47 wychowanków (18,2% wszystkich wychowanków przedszkoli w gminie) i zatrudnia 3 nauczycieli. Obecnie do przedszkola uczęszcza 47 wychowanków, którymi opiekuje się 4 pedagogów. Tym samym pod względem liczby wychowanków, łysogórskie przedszkole znalazło się na trzecim miejscu wśród wszystkich przedszkoli, jakie działały w tym czasie w gminie Dębno.

Po uzyskaniu przez najmłodszych Łysogórzan wieku, który objęty jest obowiązkiem uczęszczania do szkoły, kontynuują oni naukę w szkole podstawowej w Łysej Górze, wchodzącej w skład Zespołu Szkolno-Przedszkolnego, która w 1998 roku obchodziła swoje stulecie. Z owymi obchodami wiąże się także początek monografii szkoły autorstwa długoletniego nauczyciela historii Jana Sztabińskiego. Od września w roku szkolnym 2020/2021 w zerówce będzie się uczyć czternaścioro dzieci. W PSP Łysa Góra kształciło się 111 uczniów, co stanowi 9.85% wszystkich wychowanków 11 szkół podstawowych w gminie. Kadra pedagogiczna obecnie liczy 23 nauczycieli. Dyrektor szkoły wraz z całym zapleczem pedagogicznym dba o nieustanny rozwój kulturowy dzieci, organizują wycieczki do większych ośrodków miejskich, muzeum, kin, teatrów, czy kopalni. Jednocześnie wielka waga przykładana jest do wysokiej jakości nauczania i promowania szkoły w lokalnym środowisku, przejawiająca się w organizacji licznych imprez i wyjazdów. Ponadto dzieci ze szkoły w Łysej Górze są częstymi uczestnikami różnorodnych konkursów m.in. artystycznych, wiedzy.

Dodatkowo na terenie Łysej Góry działa od 1959 roku Biblioteka Publiczna. Zbiory biblioteki liczą ok. 16 tys. książek, z których w ciągu roku korzysta 4 tys. czytelników, a wśród nich 400-500 czytelników stałych. W obecnych czasach z jej zbiorów korzysta dwa razy więcej czytelników dorosłych niż dzieci i młodzieży.

W czerwcu 2020 roku Biblioteka otrzymała dotację na zakup nowych książek oraz na propagowanie wśród młodzieży nawyku czytania



Fot. nr 16 Szkoła Podstawowa w Łysej Górze



Źródło: www.lysagora.malopolska.pl



Fot. nr 17-18 Dyplomy i osiągnięcia uczniów

3.4. Infrastruktura techniczna

A. Infrastruktura drogowa

Wieś Łysa Góra znajduje się w bliskiej odległości od międzynarodowej drogi krajowa 94 łączącej Polskę Południową z Niemcami i Ukrainą. Droga ta stanowi główny szlak komunikacyjny całej Gminy Dębno, będąc jednocześnie strategicznym punktem tranzytowym i pasażerskim kraju. Jednocześnie bliskość drogi o znaczeniu międzynarodowym powoduje, że Łysa Góra posiada dogodne połączenie z ważnymi ośrodkami miejskimi województwa np. Tarnowem leżącym w odległości 22,5 km, Krakowem, znajdując się w odległości 74 km i nie tylko np. Rzeszowem, w odległości 102 km. Od powyższej drogi międzynarodowej biegnie kilka lokalnych dróg asfaltowych w kierunku południowym. Dodatkowo przez teren wsi przebiega droga powiatowa łącząca wieś Łysa Góra i wieś Sufczyn. W miejscowości, podobnie jak w całej gminie Dębno znajdują się drogi o nawierzchni twardej ulepszonej i gruntownej. Do pól z kolei w większości prowadzą drogi o nawierzchni nieutwardzonej (gruntowe) lub utwardzone tłuczniem, rzadziej wykonano z nawierzchni bitumicznej.

B. Sieć elektryczna i gazowa

Wszystkie gospodarstwa posiadają instalacje elektryczną i gazową. Obsługuje je Zakład Energetyczny w Bochni i Zakład Gazowniczy Brzesko.

C. Kanalizacja i wodociąg

Wieś Łysa Góra posiada sieć wodociągową, którą objętych jest 100% gospodarstw domowych, z kolei sieć kanalizacyjna dociera do 90% gospodarstw. Powyższe stanowi część składową sieci wodociągowej rozdzielczej gminy Dębno, która w 2020 roku ma długość około 167 km. Obok powyższego Gmina Dębno posiada jedną z najdłuższych sieci kanalizacyjnych – 167 km, co stanowi 68% całej sieci kanalizacyjnej w powiecie.

Sieć kanalizacyjna w gminie Dębno na 2019 rok posiada 2 287 przyłączy prowadzących do budynków mieszkalnych tj. ok. 48% wszystkich połączeń w powiecie, natomiast Sieć wodociągowa na terenie Gminy Dębno w 2019 roku posiada 3 269 przyłączy do budynków mieszkalnych.

Na terenie gminy funkcjonują dwie oczyszczalnie ścieków socjalno-bytowych. Stanowią one własność komunalną, a używane są przez Zakład Usług Komunalnych Gminy Dębno.



3.5. Gospodarka i rolnictwo

Na terenie Łysej Góry funkcjonuje kilkadziesiąt zarejestrowanych działalności gospodarczych liczbę 64. Działalności gospodarcze to przeważnie jednoosobowe lub rodzinne firmy budowlane, handlowe, usługowe itp., stanowiące źródło utrzymania dla nie więcej niż jednego gospodarstwa. W związku z czym zatrudnienia w tych zakładach nie znajdują wszyscy mieszkańcy wsi, gdyż są to stosunkowo małe zakłady, dlatego też głównym źródłem utrzymania lokalnej społeczności jest praca poza miejscem zamieszkania oraz rolnictwo i sadownictwo, a w ostatnich czasach także agroturystyka. Także prowadzenie własnej działalności gospodarczej nie jest powszechne w całej gminie Dębno, gdzie w 2020 roku zarejestrowanych jest 794 podmiotów, wśród których dominują osoby fizyczne prowadzące działalność gospodarczą - ok. 90% ogółu podmiotów.

Lista podmiotów gospodarczych na dzień 30 czerwca 2020 roku:

ANDREWELD ANDRZEJ BĄCZEK
Przedsiębiorca: ANDRZEJ BĄCZEK
Andrzej Macheta MACH-DACH
Przedsiębiorca: Andrzej Macheta
Apteka Malwa Izabella Kumięga
Przedsiębiorca: Izabella Kumięga
Apteka Malwa Stanisław Osika
Przedsiębiorca: Stanisław Osika
Artur Okas "MOTO-ART"
Przedsiębiorca: Artur Okas
BR Welding Rafał Bibro
Przedsiębiorca: RAFAŁ BIBRO
Ciocia Logopeda Agnieszka Grys
Przedsiębiorca: Agnieszka Grys
Consulting Trade Cooperation Jarosław Marek
Przedsiębiorca: Jarosław Marek
Damian Drużkowski
Przedsiębiorca: Damian Drużkowski
Dawid Bodzioch "DEKOR"
Przedsiębiorca: Dawid Bodzioch
Dominik Gurgul Firma Handlowo Usługowa GURGUL
Przedsiębiorca: Dominik Gurgul
DP SERWIS Piotr Danilewicz
Przedsiębiorca: Piotr Danilewicz
F.H.U. JAKUB GURGUL
Przedsiębiorca: JAKUB GURGUL

FHU KURAL Krzysztof Kural
Przedsiębiorca: Krzysztof Kural
Firma Remontowo-Budowlana Sebastian Brzegowy
Przedsiębiorca: Sebastian Brzegowy
GB Konstrukcje Józef Migda
Przedsiębiorca: Józef Migda
Grzegorz Stoszko Remontowanie Wnętrz
Przedsiębiorca: Grzegorz Stoszko
Grzegorz Woźniak Usługi Ogólnobudowlane "GRZEŚ-BUD"
Przedsiębiorca: Grzegorz Woźniak
INSKOB Dawid Skobel
Przedsiębiorca: Dawid Skobel
Jacek Sztando MAŁOPOLANIN COOPERATION GROUP
Przedsiębiorca: Jacek Sztando
Jacek Wróbel Pośrednictwo Finansowo Ubezpieczeniowe
Przedsiębiorca: Jacek Wróbel
Janusz Migda "METAL-MIGDA"
Przedsiębiorca: Janusz Migda
Jerzy Przyłucki Black Heaven
Przedsiębiorca: Jerzy Przyłucki
Józef Gajda FPHU BYRCYN-GĄSIENICA
Przedsiębiorca: Józef Gajda
Kamil Kuboń Sklep Spożywczy "KAMIL"
Przedsiębiorca: Kamil Kuboń
Kamil Strzesak Czesio-Bud_pl
Przedsiębiorca: Kamil Strzesak
Kazimierz Powroźnik GLAS-PLAST
Przedsiębiorca: Kazimierz Powroźnik
Kazimierz Sady ZAKŁAD USŁUGOWY WOD-KAN C.O GAZU I SIECI
Przedsiębiorca: Kazimierz Sady
Komuna Filmowa Jan Deluga
Przedsiębiorca: Jan Deluga
KRYSTIAN HAJDUK
Przedsiębiorca: KRYSTIAN HAJDUK
Krzysztof Szpak "Szpak-Bud" Usługi Brukarskie
Przedsiębiorca: Krzysztof Szpak
Leszek Toboła Taxi-Bagaż
Przedsiębiorca: Leszek Toboła
Łukasz Rylewicz FIRMA REMONTOWO-BUDOWLANA
Przedsiębiorca: Łukasz Rylewicz
Maksymilian Roman "ROMAX"
Przedsiębiorca: Maksymilian Roman
Małgorzata Stoszko Zakład Usług Remontowo-Budowlanych BIS
Przedsiębiorca: Małgorzata Stoszko
Marcin Franczyk "MEBLE FRANKO"



Przedsiębiorca: Marcin Franczyk
Marcin Gaweł Firma Produkcynjo- Handlowo Usługowa PARKETT
Przedsiębiorca: Marcin Gaweł
Marcin Rzepa SGRnet Systemy Informatyczne
Przedsiębiorca: Marcin Rzepa
Marek Gurgul Zakład Usług Elektrycznych
Przedsiębiorca: Marek Gurgul
Mariusz Macheta "MACHETA-DACH"
Przedsiębiorca: Mariusz Macheta
Mateusz Mleczo
Przedsiębiorca: Mateusz Mleczo
Mateusz Wojtasiński Firma Handlowa "BETA II"
Przedsiębiorca: Mateusz Wojtasiński
MIG-MAR Mariusz Migda
Przedsiębiorca: Mariusz Migda
Mirosław Mytnik StudioDelta.pl
Przedsiębiorca: Mirosław Mytnik
MIŚ-MAT Firma Usługowo Budowlana Mariusz Grochola
Przedsiębiorca: MARIUSZ GROCHOLA
MS WYRÓB SZKŁA OZDOBNEGO Mirosław Szczeciński
Przedsiębiorca: Mirosław Szczeciński
NetNovation Emil Drużkowski
Przedsiębiorca: Emil Drużkowski
Piotr Gurgul Pracownia Ceramiczna
Przedsiębiorca: Piotr Gurgul
Piotr Ostreża Firma "ROL-SAD"
Przedsiębiorca: Piotr Ostreża
PREMIUM AUTO CZĘŚCI Krzysztof Sacha
Przedsiębiorca: Krzysztof Sacha
Ratownictwo Medyczne, Usługi, Szkolenia - Marcin Gurgul
Przedsiębiorca: Marcin Gurgul
REM-PAW Paweł Mleczo
Przedsiębiorca: Paweł Mleczo
Remigiusz Stoszko Usługi Budowlane
Przedsiębiorca: Remigiusz Stoszko
Ryszard Mytnik StudioDelta.pl
Przedsiębiorca: Ryszard Mytnik
Sylwia Witek MAKE-UP ARTIST
Przedsiębiorca: Sylwia Witek
Szymon Smoleń USŁUGI BLACHARSTWA POJAZDOWEGO I ŚLUSARSTWO
Przedsiębiorca: Szymon Smoleń
TOMASZ BĄCZEK
Przedsiębiorca: TOMASZ BĄCZEK
TOMASZ JACH Firma Remontowo Budowlana "JANKES-TOM" Janusz Smoleń, Tomasz Jach



Przedsiębiorca: TOMASZ JACH

Tomasz Macheta KAWIARNIA "EDEN" CENTRUM HANDLOWE

Przedsiębiorca: Tomasz Macheta

Usługi Budowlane Krzysztof Rega

Przedsiębiorca: Krzysztof Rega

Weronika Kołodziejczak PRZEDSIĘBIORSTWO HANDLOWO-USŁUGOWE "VEROMA"

Przedsiębiorca: Weronika Kołodziejczak

Wiesław Sacha SKUP I SPRZEDAŻ OWOCÓW I WARZYW

Przedsiębiorca: Wiesław Sacha

Włodzimierz Bodzioch Murarz - Tynkarz

Przedsiębiorca: Włodzimierz Bodzioch

Zbigniew Stoszko ZAKŁAD USŁUG REMONTOWO-BUDOWLANÝCH

Przedsiębiorca: Zbigniew Stoszko

A. Rolnictwo

Powierzchnia wsi Łysa Góra wynosi 778 ha. Składa się na nią 313 gospodarstw o średniej powierzchni 2,07 ha. W miejscowości przeważają gleby o wysokich wartościach botanicznych (gleby klasy IV), a więc te które są średnio urodzajnymi (mady) oraz gleby klasy V, stanowiące tzw. kompleks zbożowo-pastewny. Pomimo średnio urodzajnych gleb, z których uprawy często dostarczają dogodnie źródło dochodów, górzyste ukształtowanie terenu Łysej Góry powoduje, że właściciele gospodarstw zmuszeni są do podejmowania jeszcze innej, dodatkowej pracy. Łysogórska produkcja rolnicza rozwija się w wielu kierunkach. Głównie są to uprawy jabłoni i wiśni. Dobrze rozwinięte jest także ogrodnictwo i sadownictwo. W produkcji zwierzęcej natomiast prowadzony jest głównie chów bydła, trzody chlewnej i drobiu. We wsi dominują gospodarstwa rodzinne, które charakteryzują się silnym rozdrobnieniem.



Fot. nr 19 Obraz pól w rejonie Łysej Góry



Źródło: www.lysagora.malopolska.pl

B. Bezrobocie

Bezrobocie jest zjawiskiem społecznym polegającym na pozostawaniu bez pracy części ludzi zdolnych do pracy i deklarujących chęć jej podjęcia, jednak nie znajdujących faktycznego zatrudnienia z różnych powodów. Stanowi ono jeden z najtrudniejszych problemów społeczno-gospodarczych.

Bezrobotni z miejscowości Łysa Góra rejestrowani są w Powiatowym Urzędzie Pracy w Brzesku, instytucji, która zajmuje się wspieraniem osób bezrobotnych na rynku pracy, między innymi poprzez wdrażanie programów mających zapobiegać bezrobociu, czy też sprzyjających pośrednictwu pracy.

Stopa bezrobocia w listopadzie 2019 roku według danych PUP w Brzesku w powiecie brzeskim wyniosła 11,6%, przy 9,6% w Małopolsce i 11,5% w całym kraju. Na powyższą wartość stopy bezrobocia składa się liczba osób bezrobotnych w gminie Dębno, wynosząca w styczniu 2020 roku 562 osób. Liczba ta w stosunku do wartości na koniec 2019 roku spadła o 87 osób, co świadczy o poprawie kondycji gospodarki w gminie Dębno.

Bezrobocie w miejscowości Łysa Góra na dzień styczeń 2020 rok wyniosło 31 osób. W związku z czym bez pracy pozostaje 1,72% mieszkańców sołectwa – dane PUP w Brzesku.

3.6. Kapitał społeczny i ludzki

W sołectwie Łysa Góra tradycje zrzeszania się mieszkańców mają długą historię i są bardzo silne. Działają tutaj następujące organizacje zrzeszające lokalnych mieszkańców, a mianowicie:

Stowarzyszenie LKS „KŁOS” Łysa Góra, zarejestrowane w ewidencji 3 marca 1948 roku. Jego założycielami byli Andrzej Batko, Jerzy Sacha, Franciszek Mytnik, oraz Józef Kapusta. Początkowo w ramach Zrzeszenia działały sekcje siatkówki, które tworzyli głównie uczniowie łysogórskiej szkoły średniej. W późniejszym okresie dodatkowo powstała sekcja tenisa stołowego. W 1975 roku stworzona została drużyna piłkarska Kłosa, której pomysłodawcami byli: pierwszy prezes Jerzy Okas, Wiesław Ogar i Tadeusz Bojdo. Od 22 maja 1977 roku drużyna dysponuje własnym boiskiem, kiedy to poraz pierwszy rozegrano na nim mecz. Obok kadry seniorów, od lat 90-tych w ramach zrzeszenia funkcjonuje kadra juniorów, tzw. drużyna młodzieżowa, a z kolei od 2002 roku, trzecią drużynę stanowią tzw. trampkarze.



Zespół Pieśni i Tańca „Mała Kamionka,” powstał z inicjatywy dr Franciszka Mleczki w 1953 roku, który zwrócił swymi działaniami Łysej Górze kulturę i duchowość, przypominając o tradycyjnych wartościach chłopskich. Przejawiało się to w utworzeniu Towarzystwa Kulturalnego „Krakus”, Technikum Ceramiczne oraz Spółdzielni Pracy Przemysłu Ludowego i Artystycznego. Swą obecną popularność „Kamionka” zyskała w latach 60-70-tych, kiedy zespół uświetniał Dożynki Centralne, Światowy Konkurs Chopinowski, wypełniał program Dni Kultury Polskiej w NRD, Dni Krakowa w Pradze czeskiej, Targi Sztuki Ludowej, III Międzynarodowego Festiwalu Folklorystycznego na Węgrzech. Także kapela została zaangażowana realizacji filmowej wersji „Wesela” Wyspiańskiego, w reżyserii Andrzeja Wajdy.

Fot. nr 20 Zespół Pieśni i Tańca „Kamionka”



Źródło: www.lysagora.malopolska.pl

Koło Gospodyń Wiejskich w Łysej Górze, którego tradycja sięga lat dwudziestych ubiegłego stulecia. Bowiem w roku 1927 pojawiła się pierwsza wzmianka o jego działalności, polegająca na organizowaniu rozmaitych kursów dla młodych kobiet z Łysej Góry, które pragnęły zdobyć wiedzę i umiejętności niezbędne w prowadzeniu domu i wychowaniu dzieci. W roku 1934 zorganizowano zatem kurs szycia i kroju. Lata 1934-38 przyniosły z kolei uruchamianie kilkakrotnie kursy przetwórstwa owocowego, gotowania i pieczenia, opieki nad dziećmi. W lecie z kolei działały tzw. półkolonie, pełniące funkcję przedszkoli utrzymywanych wspólnym nakładem władz powiatowych i łysogórskich rodziców. Ten rodzaj aktywności

zaowocował po wojnie szybkim zaistnieniem w Łysej Górze profesjonalnie prowadzonego przedszkola.

Po zakończeniu wojen w Łysej Górze nastąpił niezwykle dynamiczny rozwój gospodarczy i społeczny. W latach 1945-46 wieś została zelektryfikowana. Od roku 1947 do życia budziły się: Spółdzielnia Pracy Rękodzieła Artystycznego „Kamionka” oraz Zasadnicza Szkoła Rzemiosł Artystycznych, działał także Związek Młodzieży Wiejskiej „Wici” oraz reaktywowane zostało Koło Gospodyń Wiejskich. Charakter działalności wpisał się zupełnie w przedwojenną tradycję, tak więc głównym przedmiotem zainteresowania uczyniono edukację rolniczą. Kolejne lata przyniosły rozszerzenie działalności- powstała prężna odchowalnia piskląt, oraz wypożyczalnia naczyń odgrywająca poważną rolę w organizacji wszelkich imprez o charakterze masowym, szczególnie wesel. Jednak im bliżej było przełomu roku 1989 roku, tym mniej liczne wpisy na kartach kroniki KGW. Obecnie koło wciąż funkcjonuje, choć jego działalność trudno porównywać z tą prowadzoną w apogeum istnienia poprzedniego ustroju. W 2019 roku KGW w Łysej Górze zarejestrowane zostało jako podmiot gospodarczy pod nazwą „Misski”, dzięki temu otrzymało dofinansowanie na jego rozwój i działalność .

Łysogórska Orkiestra Dęta, założona 4 marca 1979 roku przez ówczesnego proboszcza Łysej Góry ks. Czesława Janigę, przy pomocy skarbnika Rady Parafialnej Jana Gurgula. Przez pierwsze osiem lat istnienia orkiestra funkcjonowała pod patronatem parafii. Później tj. w latach 1988-1998 zmieniła swój status, przyjęła nazwę Łysogórskiej Orkiestry Dętej i działała dzięki pasji i ofiarności członków zespołu. W 1999 roku Łysogórska Orkiestra Deta połączyła się z miejscową strażą pożarną, co objawiło się m.in. przyjęciem nowego miana: Orkiestry Dętej Ochotniczej Straży Pożarnej. Obecnie orkiestra działa pod egidą Dębińskiego Centrum Kultury w Jastwii. W 2019 roku orkiestra obchodziła 40-lecie istnienia. Szczególnie istotną i budzącą radość oraz dumę cechą orkiestry łysogórskiej jest jej wielopokoleniowość. W szeregach członków zespołu znajdziemy bowiem ojców grających z własnymi synami, a nawet dziadków, którzy zaciekawili swym zamiłowaniem wnuczeta. Aktywność najmłodszych członków kapeli (z których wielu uczęszcza do szkół muzycznych) wywołuje szczególny optymizm w spojrzeniu na orkiestrę, gdyż gwarantuje kontynuację chlubnej tradycji. Przynależność do orkiestry jest ponadto czynnikiem integrującym mieszkańców Łysej Góry oraz przedstawicieli sąsiednich miejscowości mających swój wkład w rozwój zespołu.



Stowarzyszenie Przyjaciół Ziemi Łysogórskiej „Krakus” - inicjatorem założenia Stowarzyszenia, którego początki sięgają 2006 roku był Roman Sacha .

Głównymi obszarami działalności stowarzyszenia są;

- promocja wizerunku Łysej Góry;
- kultywowanie niezwykle bogatego dorobku kulturalnego i tradycji wypracowanych przez pokolenia Łysogórzan;
- aktywizacja mieszkańców wsi w celu podejmowania przez nich działań dla korzyści lokalnej społeczności;
- promowanie stylu życia, w którym centralne miejsce zajmuje kultura, sport, postawa obywatelska.
- Zorganizowanie wystawy p.t „Skarby Łysej Góry” oraz Izby Pamięci poświęconej historii miejscowości oraz ciekawych wydarzeń na przestrzeni ostatniego stulecia .

Do największych dotychczasowych sukcesów „Krakusa” zalicza się prowadzenie profilaktyki skierowanej przeciw uzależnieniom od alkoholu, nikotyny i narkotyków we współpracy z gminą, organizowanie na obiektach miejscowej szkoły podstawowej zajęć sportowo –rekreacyjnych, wyposażenie dzieci łysogórskiego przedszkola

w odblaskowe elementy odzieży służące poprawie bezpieczeństwa najmłodszych mieszkańców wsi na drogach, doroczna „akcja mikołajkowa.”

Klub Honorowych Dawców Krwi „Krakus,” założony przez Romana Sachę, działający od 2005 roku i liczący 27 stałych członków, oraz kilkunastu sympatyków. Obecnie prezesem klubu jest Józef Bąba. Łysa Góra nie jest wprawdzie dużą miejscowością, ale krwiodawcy wywodzący się z niej mogą się pochwalić sporymi osiągnięciami w gromadzeniu krwi. Coraz częściej do organizowanych akcji włączają się mieszkańcy okolicznych wsi, dzięki czemu każda nowa akcja spotyka się z coraz większym odzewem.



4. Ocena mocnych i słabych stron miejscowości, w której będzie realizowana operacja

Tabela nr 5 Analiza SWOT dla sołectwa Łysa Góra

MOCNE STRONY	SŁABE STRONY
<ul style="list-style-type: none"> • lokalizacja w niedalekiej odległości od międzynarodowej autostrady A4; • walory przyrodnicze i środowiskowe; • organizacje kultywujące lokalne tradycje; • trasa spacerowo-jezdna; • dbałość mieszkańców o estetykę i czystość Łysej Góry; • silne poczucie lokalnej tożsamości; • liczne wydarzenia kulturalne; • kapitał ludzki; • przedszkole; • szkoła podstawowa; • własny ośrodek zdrowia; • aktywnie działające na rzecz całej społeczności struktury OSP • ośrodek socjoterapii; 	<ul style="list-style-type: none"> • słabo rozwinięta przedsiębiorczość; • zjawisko starzenia się społeczeństwa; • wysokie saldo migracji; • niekorzystna struktura bezrobocia; • brak wystarczającej promocji wsi; • rozrobienie gospodarstw;
SZANSE	ZAGROŻENIA
<ul style="list-style-type: none"> • poprawa infrastruktury drogowej; • wykorzystanie funduszy unijnych dla realizacji inwestycji w miejscowości oraz jej rozwoju i odnowy; • wykorzystanie potencjału przyrodniczego m.in. poprzez zwiększenie atrakcyjności miejscowości dla rozwoju turystyki; • dostarczenie mieszkańcom nowych możliwości pozyskania dochodu w wyniku rozwoju turystyki; • poprawa jakości i bezpieczeństwa mieszkańców Łysej Góry; • poprawa dostępu do edukacji; • wykorzystanie potencjału rozwojowego agroturystyki; • promocja aktywnego stylu życia; • rozwój przedsiębiorczości na terenach rolniczych; 	<ul style="list-style-type: none"> • pozostawienie infrastruktury drogowej i technicznej, ogólnie rozumianej w stanie istniejącym; • niewykorzystanie potencjału turystycznego i agroturystycznego; • wzrost migracji wśród osób w wieku produkcyjnym, poszukujących lepszych możliwości rozwoju i zatrudnienia; • niepodjęcie działań marketingowych, celem promocji miejscowości; • trudności w pozyskiwaniu środków unijnych; • wzrost bezrobocia w rolnictwie;

Źródło: Opracowanie własne



5. Opis planowanych zadań inwestycyjnych i przedsięwzięć aktywizujących społeczność lokalną

5.1. Priorytety rozwoju miejscowości Łysa Góra

Realizacja zamierzeń Planu Odnowy Miejscowości Łysa Góra na lata 2020-2027, sprzyja osiągnięciu priorytetów, jakie wytyczyła społeczność lokalna, upatrując w nich możliwości rozwojowe wsi.

Sformułowane priorytety wpisują się w realizację celów strategicznych i operacyjnych Strategii Rozwoju Gminy Dębno na lata 2021-2030i znajdują się wśród nich:

- 1. Przebudowa wielofunkcyjnego boiska sportowego w Lysej Górze.**
- 2. Poprawa warunków życia mieszkańców.**
- 3. Remont drogi „Biała Droga ”.**
- 4. Remont drogi „ Na Morgi ”.**
- 5. Usprawnienie dojazdu do gospodarstw i pól oraz połączeń pomiędzy obiektami atrakcyjnymi dla turystów.**
- 6. Budowa oświetlenia ulicznego przy drodze Łysa Góra-Jaworsko**
- 7. Budowa Ścieżki Historycznej etap II .**
- 8. Zagospodarowanie wolnego czasu dla dzieci i młodzieży.**
- 9. Stworzenie warunków do aktywnego wypoczynku.**
- 10.Podniesienie atrakcyjności wsi dla celów turystyki.**
- 11. Budowa ciągów pieszych oraz chodników**

Powyższe cele wpisują się w następujące cele strategiczne i operacyjne Strategii Gminy Dębno na lata2021-2030.

Tabela nr 6 Zgodność POM Łysa Góra na lata 2020-2027 z Strategią Rozwoju Gminy Dębno na lata 2021-2030

Cel strategiczny Strategii Gminy Dębno na lata 2020-2027	Cel operacyjny Strategii Gminy Dębno na lata 2020-2027	Priorytety Planu Odnowy Miejscowości Łysa Góra na lata 2020-2027
OBSZAR PRIORYTETOWY I Aktywność gospodarcza		
Rozwój infrastruktury technicznej zwiększającej atrakcyjność inwestycyjną Gminy Dębno	Rozbudowa i modernizacja układu komunikacyjnego na terenie gminy	<ul style="list-style-type: none"> • Poprawa warunków życia mieszkańców; • Usprawnienie dojazdu do gospodarstw i pól oraz połączeń pomiędzy obiektami atrakcyjnymi dla turystów; • Podniesienie atrakcyjności wsi dla celów turystyki;
OBSZAR PRIORYTETOWY II Turystyka, rekreacja, sport i dziedzictwo kulturowe		
Kreowanie specyficznej turystycznej marki Gminy Dębno	Promocja atrakcji gminy	<ul style="list-style-type: none"> • Zagospodarowanie wolnego czasu dla dzieci i młodzieży; • Stworzenie warunków do aktywnego wypoczynku; • Podniesienie atrakcyjności wsi dla celów turystyki;
OBSZAR PRIORYTETOWY III Sfera społeczna i jakość usług publicznych		
Tworzenie warunków dla wzrostu zadowolenia mieszkańców	Rozwój infrastruktury mającej na celu poprawę warunków życia mieszkańców gminy	<ul style="list-style-type: none"> • Podniesienie poziomu sanitarnego; • Poprawa warunków życia mieszkańców; • Podniesienie bezpieczeństwa dla dzieci, mieszkańców i turystów; • Usprawnienie dojazdu do gospodarstw i pól oraz połączeń pomiędzy obiektami atrakcyjnymi dla turystów;
Tworzenie warunków dla wzrostu efektywności funkcjonowania systemu oświaty na terenie gminy	Zagospodarowanie wolnego czasu dzieci i młodzieży	<ul style="list-style-type: none"> • Zagospodarowanie wolnego czasu dla dzieci i młodzieży. • Stworzenie warunków do aktywnego wypoczynku.

Źródło: Opracowanie własne



Cele te sprzyjają realizacji misji, jaką jest:

Gmina Dębno – gminą bogatą, wykorzystującą swój potencjał turystyczny i położenie na szlaku łączącym Europę, stawiającą na rozwój gospodarczy, tworzącą warunki do realizacji aspiracji i ambicji swoich mieszkańców.

Dodatkowo dokument spójny jest ponadto z zapisami Programu Ochrony Środowiska dla Gminy Dębno na lata 2020 – 2023 oraz Programem Rozwoju Obszarów Wiejskich na lata 2020-2027.

Tak sformułowany katalog przyczyni się do kompleksowej odnowy miejscowości i nadania jej cech atrakcyjnych przede wszystkim dla mieszkańców, ale także i dla turystów odwiedzających Łysa Górę.

Plan Odnowy Miejscowości Łysa Góra zakłada realizację wielu działań ze sfery społeczno-kulturalnego i gospodarczego życia mieszkańców. Celem planowanych inwestycji jest przede wszystkim poprawa jakości życia Łysogórzan, estetyki i wizerunku wsi oraz stanu bezpieczeństwa, jak również umożliwienie rozwoju tożsamości społeczności wiejskiej i zachowanie dziedzictwa kulturowego oraz specyfiki obszarów wiejskich.



Tabela nr 7 Opis zadań w sołectwie Łysa Góra w latach 2020-2027

Lp.	Nazwa zadania	Cel zadania	Przeznaczenie	Harmonogram realizacji zadania	Kwota zadania	Źródła finansowania
1.	Zagospodarowanie terenu w centrum wsi budowa II-go etapu ścieżki historycznej	Poprawa jakości życia mieszkańców, poszerzenie możliwości rekreacji i wypoczynku	Stworzenie atrakcyjnej formy spędzania wolnego czasu dla mieszkańców oraz turystów	2020-2027		Gmina Dębno, Środki zewnętrzne
2.	Przebudowa wielofunkcyjnego boiska sportowego w Łysej Górze	Poprawa warunków nauczania, estetyki i funkcjonalności boiska	Stworzenie warunków do fizycznego rozwoju dzieci i młodzieży	2020-2027		Gmina Dębno, Środki zewnętrzne
3.	Modernizacja i rozbudowa sieci dróg transportu rolniczego	Poprawa warunków pracy rolników	Modernizacja i budowa nowych ciągów drogowych ułatwiających dostęp do pól oraz szybszy i bezpieczniejszy transport płodów rolnych	2020-2027		Gmina Dębno, Środki zewnętrzne
4.	Modernizacja i remont drogi „Biała Droga”	Poprawa jakości i warunków życia mieszkańców oraz poprawa poziomu bezpieczeństwa i wizerunku wsi	Poprawa warunków życia mieszkańców, stworzenie dogodnych form komunikacji, poprawa estetyki i wizerunku wsi	2020-2027		Gmina Dębno, Środki zewnętrzne
5.	Modernizacja oświetlenia ulicznego przy drogach gminnych	Poprawa bezpieczeństwa w ruchu drogowym,	Rozbudowa sieci oświetleniowej, modernizacja z ukierunkowaniem na oszczędność w zużyciu energii	2020-2027		Gmina Dębno, Środki zewnętrzne
6.	Modernizacja drogi „ Na Morgi”	Poprawa jakości i warunków życia mieszkańców oraz poprawa poziomu bezpieczeństwa i wizerunku wsi	Poprawa warunków życia mieszkańców, stworzenie dogodnych form komunikacji, poprawa estetyki i wizerunku wsi	2020-2027		Gmina Dębno, Środki zewnętrzne

6. Opis i charakterystyka obszarów o szczególnym znaczeniu dla zaspokojenia potrzeb mieszkańców, sprzyjających nawiązywaniu kontaktów społecznych, ze względu na ich położenie oraz cechy funkcjonalno-przestrzenne

Miejscowość Łysa Góra leży na Pogórzu Wiśnickim. Od południa otoczona jest trzema wzgórzami: Dąbrowa (Wilkówka) - 409,7 m n.p.m., Chocholec - 377,7 m n.p.m. i Kamionka - 392,3 m n.p.m. Usytuowanie geograficzne wsi oraz malownicze jej położenie sprawiają, że Łysa Góra jest obszarem o szczególnym znaczeniu dla zaspokojenia potrzeb 1431 mieszkańców (dane na 30 czerwca 2020r.), zamieszkujących na 778 ha sołectwa, stanowiących 9,54% powierzchni gminy. 76% gruntów sołectwa Łysa Góra przypada na pola uprawne, które stanowią główne źródło dochodów większości gospodarstw domowych zlokalizowanych na terenie Łysej Góry.

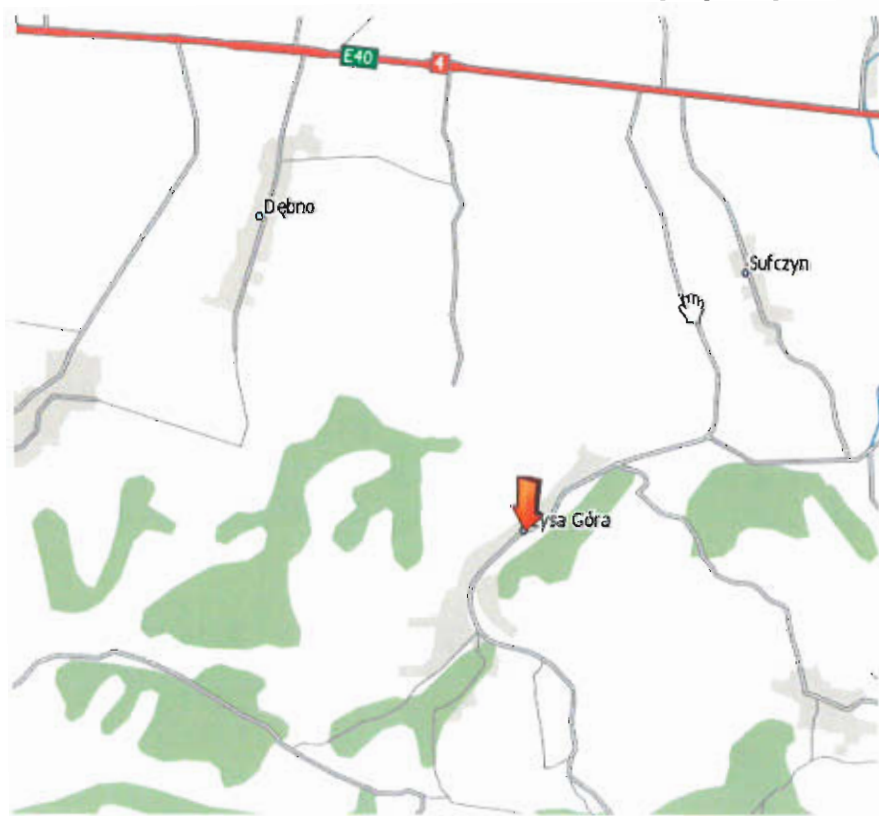
Pagórkowaty teren powoduje, że obok dochodów z roli, niezbędnym jest podejmowanie przez mieszkańców wsi innej działalności, celem zapewnienia gospodarstwu godnych warunków życia. Położenie wsi oraz okalanie jej sporą ilością drzewostanu liściastego powoduje, że miejscowość swym mieszkańcom dostarcza dużo możliwości do nawiązywania kontaktów interpersonalnych, choćby podczas spacerów, czy wycieczek rowerowych wyznaczoną trasą spacerowo-jezdną na terenie Obszaru Chronionego Krajobrazu Wschodniego Pogórza Wiśnickiego, która dostarcza wiele możliwości nawiązania nowych kontaktów społecznych. Ze względu na swoje cechy funkcjonalno-przestrzenne daje możliwości poznawcze, obejmując swym zasięgiem najciekawsze pod względem historycznym i kulturowym miejsca na terenie wsi.



Na obszarze wsi, pomimo, że cała jej powierzchnia sama w sobie ma szczególne znaczenie dla zaspokojenia potrzeb mieszkańców ze względu na swoje położenie oraz cechy funkcjonalno-przestrzenne, sprzyjając nawiązywaniu kontaktów społecznych, można także wskazać konkretne miejsca, które szczególnie na to wpływają:

- **Centrum wsi**, zlokalizowane w okolicach budynku Zespołu Szkolno-Przedszkolnego w Łysej Górze, w którym mieści się przedszkole i szkoła podstawowa oraz okolicach budynku Ośrodka Socjoterapii, Kościoła pod wezwaniem Matki Bożej Nieustającej Pomocy.

Rysunek nr 4 Lokalizacja centrum Łysej Góry



Źródło: www.mapa_lysa_gora-debno-brzesko.pl

Obszar ze względu na swoje centralne położenie pełni ważną funkcję w życiu miejscowej ludności oraz odwiedzających Łysą Górę turystów. W związku z czym jego estetyka, rozwój i odnowa, kreują wizerunek wsi. Obszar szkoły podstawowej i Biblioteki Publicznej stanowi podstawowe źródło dostępu do edukacji dzieci i młodzieży z obszaru wiejskiego jakim jest Łysa Góra.

W związku pełnioną funkcją stanowi szczególne znaczenie dla zaspokojenia potrzeb miejscowej ludności, dając możliwość uczestnictwa w rozwoju i życiu społeczeństwa opartego na wiedzy.

Fot. nr 20-21 Centrum wsi Łysa Góra





Źródło: Urząd Gminy Dębno

Tabela nr 7 Adresy miejsc o szczególnym znaczeniu

Nazwa	Adres
Parafia pod wezwaniem Matki Bożej Nieustającej Pomocy	Lysa Góra 120 32-853 Lysa Góra
Zespół Szkolno-Przedszkolny w Lysej Górze	Lysa Góra 210 32-853 Lysa Góra
Młodzieżowy Ośrodek Socjoterapii w Lysej Górze	Lysa Góra 251 32-853 Lysa Góra

Źródło: Opracowanie własne

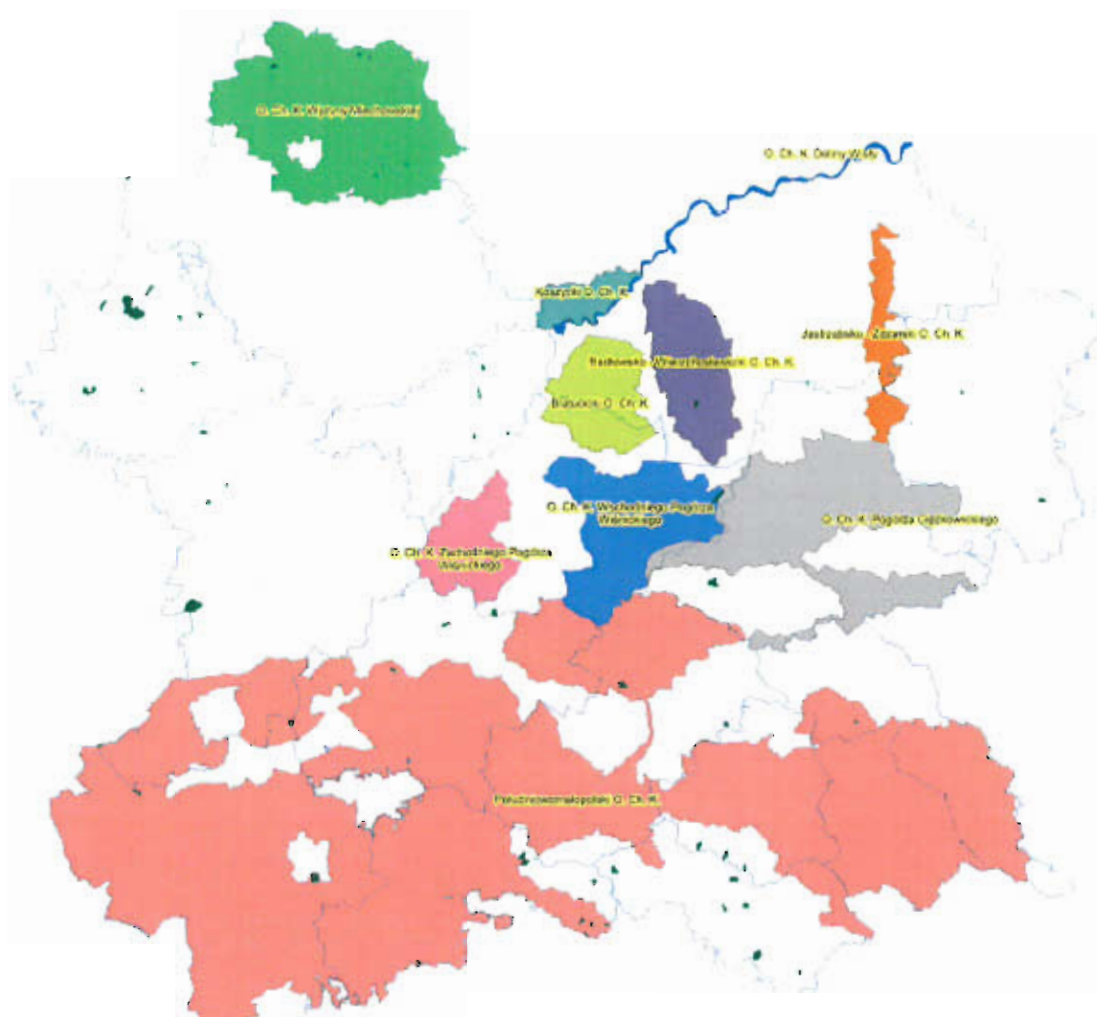


- **Trasa spacerowo-jezdna na obszarze Obszaru Chronionego Krajobrazu Wschodniego Pogórza Wiśnickiego;**

Stanowi ona jedno z cennych zasobów Łysej Góry, jakim obdarzona została wieś przez przyrodę. Jest miejscem sprzyjającym nawiązywaniu kontaktów interpersonalnych, podczas aktywnego spędzania wolnego czasu oraz rozwoju społecznego. Wykorzystanie możliwości jakie daje mieszkańcom Łysej Góry trasa spacerowo-jezdna sprzyja poprawie jakości życia, czemu służy zdrowy i aktywny tryb życia. Jednocześnie stanowi zachętę dla rozwoju turystyki, zapewniając gościom Łysej Góry możliwości poznawcze, dzięki swemu wytyczeniu po najciekawszych pod względem historycznym i kulturowym miejscach na terenie wsi oraz aktywnego spędzenia wolnego czasu.



Rysunek nr.4 Obszary Chronionego Krajobrazu na terenie RDLP w Krakowie



*kolorem niebieskim oznaczono Obszaru Chronionego Krajobrazu Wschodniego Pogorza Wiśnickiego, w granicach którego znajduje się sołectwo Łysa Góra

Źródło: www.krakow.lasy.gov.pl

- **Miejsca widokowe wzgórza Dąbrowa (Wilkówka) - 409,7 m n.p.m.;**

Fot. nr 23 Widok z wzgórza Dąbrowa (Wilkówka)



Źródło: www.lysagora.malopolska.pl

Widok z wierzchołka wzgórza Wilkówka (Dąbrowa) rozpościera się z północnej strony na okoliczne miejscowości, sięgając przy dobrych warunkach atmosferycznych Wisły, z przykuwającą po drodze uwagę patrzącego, górującą nad rozległymi lasami wieżą szczepanowskiego Sanktuarium św. Stanisława, z drugiej zaś południowej strony widoczny w czasie słonecznych dni majestatyczny zarys Tatr. Trudno pominąć także niezwykle przyjemną dla oka nocną panoramę Tarnowa, którego różnobarwne oświetlenie szczególnie odznacza się na tle spowitego mrokiem horyzontu. Miejsce to sprzyja nawiązywaniu kontaktów społecznych, poprawie jakości życia mieszkańców i zaspokojeniu potrzeb miejscowej ludności, co do możliwości spędzania wolnego czasu aktywnie i zdrowo.



- **Pola uprawne, zajmujące 76% obszaru sołectwa**

Fot. nr17 Pola uprawne na obszarze Łysej Góry



Źródło: www.lysagora.malopolska.pl

Stanowią podstawowe źródło dochodu okolicznej i miejscowej ludności, w związku z czym tereny uprawne mają szczególne znaczenie dla zaspokojenia potrzeb społeczności, w pierwszej kolejności tych podstawowych, a następnie kolejnych.

- **Teren budynku „Krakus;”**

Okoliczny teren budynku „Krakus” ze względu na pełnioną przez budynek funkcję rekreacyjno-sportową, stanowi szczególne znaczenie dla mieszkańców Łysej Góry. Łysogórzanie mogą rozwijać swoje talenty sportowe oraz aktywnie spędzać wolny czas, nawiązując nowe kontakty społeczne. Z kolei nabycie umiejętności prowadzenia dialogu społecznego, pośrednio przyczynia się do poprawy jakości życia człowieka, gdyż jest ona w dużym stopniu zależna od uczestnictwa człowieka w życiu społecznym miejscowości.

Wdrażanie Planu Odnowy Miejscowości

Plan Odnowy Miejscowości Łysa Góra na lata 2020-2027 zostanie zatwierdzony uchwałą zebrania wiejskiego. Jego wdrażanie rozpocznie się po podjęciu przez Radę Gminy Dębno uchwały w sprawie jego zatwierdzenia. Wykonanie uchwały powierzone zostanie Wójtowi Gminy Dębno.

Powyższy dokument zakłada realizację kilku zadań w przeciągu 7 najbliższych lat, które przede wszystkim mają na celu pobudzenie aktywności lokalnej społeczności i podjęcie przez nią współpracy. Służyć ma to przede wszystkim odbudowie i rozwojowi wsi Łysa Góra oraz promocji jej wartości i tradycji, wynikających z miejscowej specyfiki m.in. kulturowej. Dodatkowo dokument ma służyć integracji społeczności lokalnej, jej aktywizacji w życie wsi, dostarczeniu i zapewnieniu nowych możliwości spędzania wolnego czasu oraz kultywowaniu tradycji istniejących organizacji społecznych, jak i tworzeniu nowych.

Monitoring i kontrola efektywności i wdrażania będzie odbywać się w oparciu o systematycznie gromadzone i rzetelnie opracowywane analizy oraz ich interpretację. Monitoring POM obejmować będzie zarówno monitoring finansowy, jak i rzeczowy.

Działania promocyjne i informacyjne podejmowane przy okazji wdrażania POM, odbywać się będą przy użyciu następujących instrumentów tj: spotkania Wójta na zebraniach wiejskich lub w czasie przyjmowania stron, indywidualnych spotkań, gazetkę gminną, stronę internetową ,itp.





Fot. nr 25 Ścieżka historyczna w Łysej Górze

7. Zakończenie

Plan Odnowy Miejscowości jest dokumentem otwartym tzn. w zależności od potrzeb i warunków finansowych może być każdorazowo aktualizowany. Pozwoli to na bieżące kreowanie nowych rozwiązań jeszcze głębiej angażujących lokalną społeczność albowiem to mieszkańcy wsi są końcowymi Beneficjentami tego Planu.



8. Spis ilustracji

Rysunek 1 Powiat brzeski na tle województwa	4
Rysunek 2 Gmina Dębno na tle powiatu brzeskiego.....	5
Rysunek 3 Lokalizacja Łysej Góry na tle gminy Dębno.....	7
Rysunek 4 Łysa Góra na mapie terenowej	9

9 Spis fotografii

Fot.1 Krajobraz Łysej Góry.....	10
Fot 2 Widok Łysej Góry.....	11
Fot 3 Kościół p.w. Matki Bożej Nieustającej Pomocy w Łysej Górze	15
Fot 4-11 Kapliczki	16-18
Fot 12-14 Ścieżka Historyczna w Łysej Górze	19-20
Fot 15 Przedszkole w Łysej Górze	22
Fot 16 Szkoła Podstawowa w Łysej Górze.....	24
Fot 17-18 Dyplomy i osiągnięcia uczniów.....	25
Fot 19 Obraz pól w rejonie Łysej Góry.....	31
Fot 20-22 Centrum Wsi	43-44
Fot 23 Widok ze wzgórza Dąbrowa.....	47
Fot 24 Pola uprawne w Łysej Górze.....	47
Fot 25 Ścieżka historyczna.....	50

9. Spis tabel

Tabela 1 Ruch naturalny ludności w Gminie Dębno w latach 2015-2020.....	5
Tabela 2 Struktura wieku ludności w Gminie Dębno w latach 2015-2020.....	7




Tabela 3 Ruch naturalny ludności w Gminie Dębno w latach 2015-2020.....	11
Tabela 4 Struktura wieku ludności w gminie Dębno w latach 2015-2020.....	12
Tabela 5 Analiza SWOT dla sołectwa Łysa Góra.....	36
Tabela 6 Zgodność POM	38
Tabela 7 Adresy miejsc szczególnym znaczeniu.....	44

10. Spis wykresów

Wykres 1 Sołectwa Gminy Dębno pod względem liczby ludności.....	6
---	---

*Część materiału merytorycznego oraz kilka zdjęć dotyczące koncepcji Planu Odnowy Miejscowości Łysa Góra na lata 2020-20207, zostało zaczerpnięte ze strony internetowej www.lysagora.malopolska.pl

Przewodniczący Rady Gminy



Piotr Matura

