

Załącznik do uchwały
..... Rady Gminy Dębno
z dnia.....

PLAN ODNOWY MIEJSCOWOŚCI



Łoniowa

2020-2027

SPIS TREŚCI

| | |
|--|-----------|
| 1. WPROWADZENIE..... | 3 |
| 2. CHARAKTERYSTYKA MIEJSCOWOŚCI, W KTÓREJ BĘDZIE REALIZOWANA OPERACJA..... | 4 |
| 2.1. POŁOŻENIE MIEJSCOWOŚCI, PRZYNALEŻNOŚĆ ADMINISTRACYJNA, POWIERZCHNIA, LICZBA LUDNOŚCI. | 4 |
| 2.2. HISTORIA MIEJSCOWOŚCI. | 9 |
| 2.3. OKREŚLENIE PRZESTRZENNEJ STRUKTURY MIEJSCOWOŚCI..... | 10 |
| 3. INWENTARYZACJA ZASOBÓW SŁUŻĄCYCH ODNOWIE MIEJSCOWOŚCI | 12 |
| 3.1. ZASOBY PRZYRODNICZE. | 12 |
| 3.2. DZIEDZICTWO KULTUROWE. | 14 |
| 3.3. OBIEKTY I TERENY, INFRASTRUKTURA SPOŁECZNA. | 34 |
| 3.4. INFRASTRUKTURA TECHNICZNA. | 40 |
| 3.5. GOSPODARKA I ROLNICTWO. | |
| 3.6. KAPITAŁ SPOŁECZNY I LUDZKI. | 52 |
| 4. OCENA MOCNYCH I SŁABYCH STRON MIEJSCOWOŚCI, W KTÓREJ BĘDZIE REALIZOWANA OPERACJA..... | 56 |
| 5. OPIS PLANOWANYCH ZADAŃ INWESTYCYJNYCH I PRZEDSIĘWZIĘĆ AKTYWIZUJĄCYCH SPOŁECZNOŚĆ LOKALNĄ. | 58 |
| 5.1. PRIORYTETY ROZWOJU MIEJSCOWOŚCI ŁONIOWA. | 58 |
| 6. POWIĄZANIE PLANU ODNOWY MIEJSCOWOŚCI Z LOKALNYMI DOKUMENTAMI STRATEGICZNYMI..... | 62 |
| 7. WDRAŻANIE PLANU ODNOWY MIEJSCOWOŚCI. | 63 |
| 8. ZAKOŃCZENIE. | 64 |
| 9. SPIS ILUSTRACJI. | 65 |
| 10. SPIS TABEL. | 65 |
| 11. SPIS WYKRESÓW. | 66 |

1. Wprowadzenie.

Program Rozwoju Obszarów Wiejskich na lata 2021-2027 będzie realizowany na terenie całego kraju. Według danych statystycznych obszary wiejskie w Rzeczypospolitej Polskiej stanowią 93,2% powierzchni kraju, co potwierdza, że ich znaczenie z punktu widzenia społecznego, ekonomicznego i środowiskowego jest bardzo duże.

PROW bardzo dobitnie podkreśla jakość życia społeczności wiejskiej rozumianej nie tylko z punktu widzenia ekonomicznego, ale przede wszystkim, a może głównie, uwzględniającą jej atuty pozaekonomiczne takie jak tożsamość, przestrzenna integralność oraz zbiór wszystkich funkcji życiowych jak np. praca, wypoczynek, rekreacja, kultura, sport, turystyka, itp.

Odnowiona, doinwestowana i ożywiona kulturowo wieś, dzięki podjętym przez lokalną społeczność działaniom, powinna odzyskać swoją atrakcyjność jako miejsce zamieszkania oraz zapewnić mieszkańcom godziwy standard i jakość życia. Takie założenie stało się podstawą idei „Odnowy wsi”.

Plan Odnowy Miejscowości stanowi małą strategię działania sołectwa Łoniowa w sferze poprawy jakości życia poprzez osobiste zaangażowanie jego mieszkańców, pobudzenie ich odpowiedzialności za własną przyszłość i dumę z możliwości samospelnienia się.



2. Charakterystyka miejscowości, w której będzie realizowana operacja.

2.1. Położenie miejscowości, przynależność administracyjna, powierzchnia, liczba ludności.

Łoniowa to miejscowość administracyjnie przynależąca do Gminy Dębno, leżącej we wschodniej części województwa małopolskiego, w powiecie brzeskim. Poza miejscowością Łoniowa gminę tworzy 12 sołectw: Biadoliny Szlacheckie, Dębno, Doły, Porąbka Uszevska, Jastew, Niedźwiedza, Łysa Góra, Maszkienice, Jaworsko, Perła, Sufczyn i Wola Dębińska. Władze gminne mają swą siedzibę w Woli Dębińskiej. Wieś Łoniowa położona jest na Pogórzu Wiśnickim na południowym stoku wzgórza. Przepływa przez nią potok Niedźwiedź który z kolei jest dopływem Uszwicy .

Rysunek nr. 1 Gmina Dębno na tle powiatu.



Źródło: www.zpp.pl

Miejscowość na dzień 30 lipca 2020r. liczyła 988 mieszkańców. Całą Gminę Dębno zamieszkuje wg danych GUS na koniec 2019 roku 14,053 osób. Taki poziom zaludnienia stawia gminę Dębno na 2 miejscu wśród 7 samorządów gminnych w powiecie brzeskim.

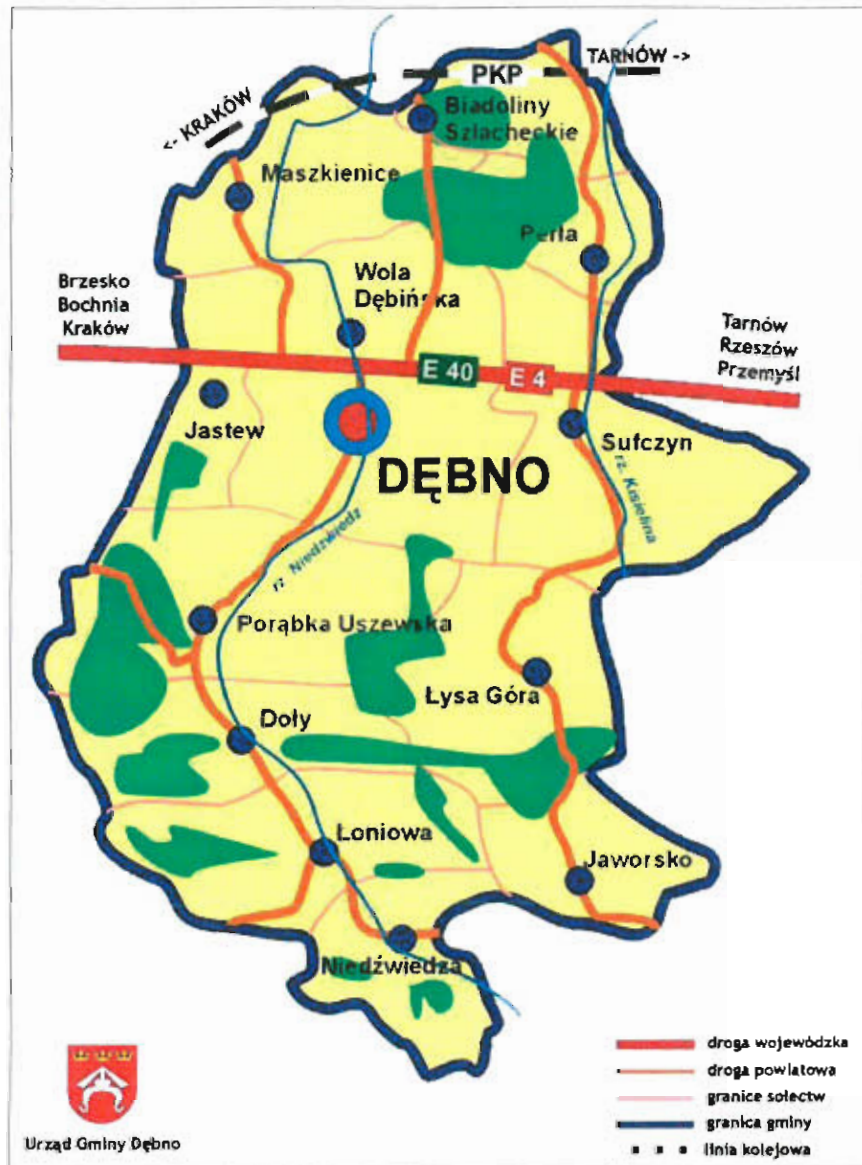


Plan Odnowy Miejscowości Łoniowa 2020-2027

Gmina Dębno zajmuje powierzchnię 82 km², zaś sołectwo Łoniowa 386 ha, co stanowi 4,36% powierzchni gminy.

Średnia gęstość zaludnienia na terenie Gminy Dębno wynosi 171 osoby/km² i jest wyższa od wyliczonej dla powiatu brzeskiego, niższa zaś od średniej dla Małopolski.

Rysunek nr. 2 Łoniowa na mapie Gminy Dębno.

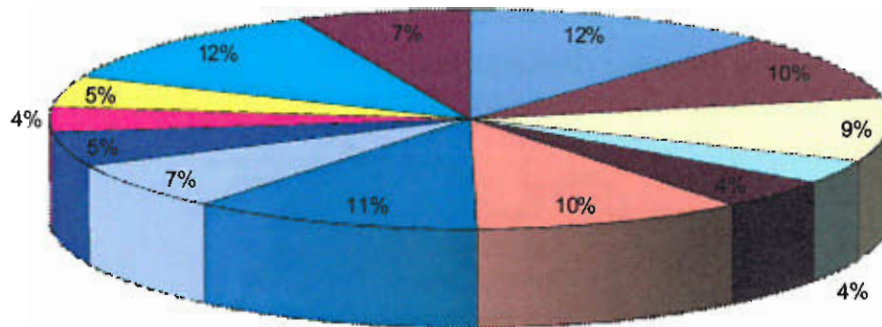


Źródło: www.gminadebno.pl



Plan Odnowy Miejscowości Łoniowa 2020-2027

Wykres nr. 1 Sołectwa Gminy Dębno pod względem liczby ludności.



| | | | | |
|---------------|-----------|-----------------------|----------|-------------|
| Wola Dębińska | Sufczyn | Porąbka Uszevska | Perła | Niedźwiedza |
| Maszkienice | Łysa Góra | Łoniowa | Jaworsko | Jastew |
| Doły | Dębno | Białdliny Szlacheckie | | |

Źródło: opracowanie na podstawie danych UG Dębno.

Liczba mieszkańców miejscowości Łoniowa w ostatnich trzech latach nie wykazywała tendencji rosnących. Na poziomie całej Gminy w okresie 2015-2020 zaludnienie generalnie nie zwiększyło się zwiększyło się tylko utrzymuje się na tym samym poziomie 614 do 624 mieszkańców. W roku 2020 po raz pierwszy odnotowano nieznaczny spadek zaludnienia. Przyczyniły się do tego: spadek salda migracji wewnętrznej w gminie z 40 w roku 2019 do 5 w roku 2020 do 31 lipca, oraz ujemny przyrost naturalny: w roku 2019: 34 zaś do 31 lipca 2020: (-)1. Według prognoz liczby ludności dla powiatu brzeskiego mieszkańców powinno nieznacznie przybywać w kolejnych latach: stopa wzrostu 3,8% do roku 2030.



Plan Odnowy Miejscowości Łoniowa 2020-2027

Tabela nr. 1 Ruch naturalny ludności w gminie Dębno w latach 2015-2020

| Rok | Liczba małżeństw | Liczba urodzeń | Liczba zgonów | Przyrost naturalny [osoby] |
|-------------|------------------|----------------|---------------|----------------------------|
| 2015 | 9 | 13 | 5 | 8 |
| 2016 | 7 | 12 | 12 | 0 |
| 2017 | 4 | 11 | 11 | 0 |
| 2018 | 6 | 15 | 12 | 3 |
| 2019 | 8 | 9 | 4 | 5 |
| 2020 | 4 | 3 | 4 | -1 |

Tabela nr. 2 Struktura wieku ludności w gminie Dębno w latach 2015-2020.

| Rok | Liczba ludności | | | | | | |
|-------------|-----------------|---------------------------|------------|----------------------|------------|------------------------|------------|
| | Ogółem | W wieku przedprodukcyjnym | | W wieku produkcyjnym | | W wieku poprodukcyjnym | |
| | | Osoby | % | Osoby | % | Osoby | % |
| 2015 | 1469 | 283 | 19% | 899 | 61% | 287 | 20% |
| 2016 | 1470 | 276 | 19% | 902 | 61% | 292 | 20% |
| 2017 | 1465 | 266 | 18% | 901 | 62% | 298 | 20% |
| 2018 | 1461 | 267 | 18% | 895 | 61% | 299 | 20,5% |
| 2019 | 1436 | 261 | 18% | 871 | 61% | 304 | 21% |
| 2020 | 1431 | 259 | 18% | 862 | 60% | 310 | 22% |

Wieś Łoniowa ma 988 mieszkańców, z czego 56,5% stanowią kobiety, a 43,5% mężczyźni. W latach 2015-2020 liczba mieszkańców wzrosła o 0,4%. Współczynnik feminizacji we wsi wynosi 68 i jest mniejszy od współczynnika feminizacji dla województwa małopolskiego oraz mniejszy od współczynnika dla całej Polski. 60% mieszkańców wsi Łoniowa jest w wieku produkcyjnym, 18% w wieku przedprodukcyjnym, a 22% mieszkańców jest w wieku poprodukcyjnym. Na 100 osób w wieku produkcyjnym przypada we wsi Łoniowa 66 osób w wieku nieprodukcyjnym. Ten wskaźnik obciążenia demograficznego jest więc porównywalny do wskaźnika dla województwa małopolskiego oraz porównywalny do wskaźnika obciążenia demograficznego dla całej Polski.



Plan Odnowy Miejscowości Łoniowa 2020-2027

Fot. sołectwo Łoniowa





Plan Odnowy Miejscowości Łoniowa 2020-2027

2.2. Historia miejscowości.

Znajdująca się w południowej części gminy wieś Łoniowa rozciąga się wzdłuż drogi z Dębna do Melsztyna na obu brzegach głębokiej doliny rzeczki Niedźwiedz, zwanej dawniej Złockim Potokiem. Założona została na miejscu lasu zwanego Łuniów, należącego od końca XIII wieku do kapituły krakowskiej. Założycielami, czyli zasadźcami jej byli Gawel i Radost z Łysej Góry, którzy rozplanowali ją, wytyczyli i osadzili w niej pierwszych sprowadzonych przez siebie osadników. A stało się to w oparciu o przywilej lokacyjny biskupa krakowskiego Nankera z 1321 roku. Aktem tym biskup ów wyznaczył ponad nią 40 łanów, to jest około 880 hektarów gruntów, ustalając iż będzie zarządzana w oparciu o przepisy prawa magdeburskiego. Jednocześnie przyznał jej zasadźcom po dwa łany ról i lasów oraz dochody z dwóch karczem, tyłuż młynów, piekarni i jatek rzeźniczych, a także co trzeci denar z opłat sądowych i co szósty z czynszów. Osadników zaś, którym przydzielono jednołanowe działki (ok.24ha) zwolnił na osiemnaście lat od płacenia podatków i świadczenia posług na rzecz znajdującego się w Uszwi dworu, będącego siedzibą zarządu Uszewskiego klucza wsi biskupich, do którego należała aż do 1782 roku. W tym roku bowiem dekretem cesarza Józefa II z dnia 4 maja Łoniową wraz z innymi wsiami biskupimi przejął austriacki skarb państwa. Odtąd do końca XIX wieku dochody z niej zasilały tzw. fundusz religijny, z którego utrzymywane były szkoły publiczne w Galicji.

Przypuszczalnie już w trakcie wytyczania Łoniowej Gawel i Radost dokonali podziału jej na dwie części. Przy czym solectwo we właściwej Łoniowej, nazwanej Porębą Radosta lub Wolą Radosta przypadło Radostowi. Drugą zaś część, istniejąca być może już od początków XII wieku, ale nie mająca przedtem statusu wsi, a nazywana Wolą Śniła przypadła Gawłowi. To w tej właściwej Łoniowej między 1321 a 1350 rokiem erygowana została pierwsza w tej okolicy parafia, którą w roku 1354 przeniesiono do pozyskanej wówczas od króla Kazimierza Wielkiego wsi Poręba Pawła, nazwanej później Porębą Biskupią, a od końca XIX wieku Porąbką Uszewską.



Plan Odnowy Miejscowości Łoniowa 2020-2027

Pierwszymi znajomymi nam właścicielami resztówki dawnego folwarku biskupiego w Łoniowej były Janina i Teodora Korytowskie. W roku 1895 sprzedały ją spółce żydowskiej z Bochni, a ta Robertowi Stosiusowi(1904), zarządcy dóbr ziemskich barona Jana Albina Goetza. Po jego śmierci w 1907 roku majątek ten przeszedł na siostrę jego żony Łucji z Zalewskich –Marię i jej męża Franciszka Fischingera, który w roku 1924 wybudował w niej nowy dwór i sąsiadujący z nim młyn parowy. Autorem projektu owego dworu był krakowsko-brzeski architekt Juliusz Kolarzewski. Po nich łoniowski dwór odziedziczyła ich córka Jadwiga, która w 1930 roku poślubiła owego Kolarzewskiego. Trzy lata po drugiej wojnie światowej ta ostatnia już właścicielka resztówki tutejszego majątku, będąc już w tedy wdową, sprzedała zbudowany przez ojca i męża dwór gminie Łoniowa. Jej władze przeznaczyły go na siedzibę miejscowej szkoły podstawowej ,której służy do dziś.

2.3. Określenie przestrzennej struktury miejscowości.

Wieś Łoniowa położona jest na Pogórzu Wiśnickim przepływa przez nią potok Niedźwiedź dopływ rzeki Uszwicy . Przez miejscowość przebiega główna droga łącząca Dębno z Zakliczynem .

Rysunek nr.3: Łoniowa na mapie terenowej. Źródło: www.maps.google.com





Plan Odnowy Miejscowości Łoniowa 2020-2027

Przy dobrych warunkach pogodowych można ze wzgórza Wilkówka, zobaczyć Tatry. Struktura przestrzenna Łoniowej jest ściśle związana z warunkami terenu. Zabudowę miejscowości tworzą gospodarstwa usytuowane liniowo wzdłuż drogi powiatowej Dębno – Melsztyn, i kilku dróg gminnych ale także skupione w przysiółkach zlokalizowanych na zboczach i szczytach wzniesień. Ostre formy połaci i wyniesień terenu oraz większe wysokości n.p.m. sprzyjają większemu rozproszeniu zabudowy. Przeważająca większość zabudowy ma charakter indywidualny, zagrodowy.

Fot. nr2 Krajobraz Łoniowej .



Źródło: Katarzyna Dudek-Mól (prywatne archiwum)

Na zboczach wzniesień rozlokowane są pola uprawne i łąki



Źródło: Katarzyna Dudek-Mól (archiwum prywatne)

3. Inwentaryzacja zasobów służących odnowie miejscowości.

3.1. Zasoby przyrodnicze.

Wieś Łoniowa położona jest na Pogórzu Wiśnickim. Teren ten wchodzi w mezoregiony: Pogórza Karpackiego (Zewnętrzne Karpaty Zachodnie) i Pogórza Rożnowskiego (makroregion Pogórze Środkowobeskidzkie). Obszar miejscowości jest pagórkowaty z malowniczym krajobrazem i widokami rozciągającymi się aż po Tatry. Miejscowość leży w strefie **klimatu** umiarkowanego, przejściowego a jej region klimatyczny uwarunkowany jest wzniesieniem nad poziomem morza. Jest to region Pogórza, który cechuje się niższą średnią roczną temperaturą między 6 a 8°C, większą wilgotnością oraz sumą opadów atmosferycznych rosnących proporcjonalnie do wzrostu wysokości nad poziomem morza (700 - 800 mm rocznie).



Plan Odnowy Miejscowości Łoniowa 2020-2027

Fot. nr 4 Widok pól uprawnych w Łoniowej.



Źródło: Katarzyna Dudek-mól (źródło prywatne)

Po względem **geologicznym** obszar ten znajduje się w zasięgu Karpat Zewnętrznych, w obrębie płaszczowiny skolskiej. Cechuje się on bardzo skomplikowaną budową geologiczną, występują tu utwory kredowe, trzeciorzędowe i czwartorzędowe.

Przez Miejscowość Łoniowa przepływa rzeka Niedźwiedź, która poprzez inne miejscowości dociera do rzeki Uzwicy a ta z kolei jest dopływem Wisły. Ze względu na ukształtowanie terenu, wszystkie ciek wodne przepływające przez ten teren przybrały kierunek południowo-północny . Nie występują tu wody stojące - brak jest jezior i większych stawów oraz głównych zbiorników wód podziemnych.



Plan Odnowy Miejscowości Łoniowa 2020-2027

Łoniowa leży w strefie **Obszaru Chronionego Krajobrazu Pogórza Wiśnickiego**, utworzonego na mocy rozporządzenia Nr 23/96 Wojewody Tarnowskiego z dnia 28 sierpnia 1996 r. w sprawie wyznaczenia obszarów chronionego krajobrazu województwa tarnowskiego. Obszar Chronionego Krajobrazu Pogórza Wiśnickiego obejmuje część Pogórza Wiśnickiego oraz Pogórza Wielickiego, na zachód od doliny Dunajca. Charakterystycznym elementem krajobrazu są pojedyncze garby wzniesień i szerokie, płaskie dna dolin, a w części południowej Obszaru wyraźne pasma wzgórz, częściowo zalesione. Szatę roślinną cechuje znaczne zróżnicowanie zbiorowisk leśnych – od żyznych i kwaśnych buczyn oraz jedlin poprzez grądy, sosnowo-dębowe bory mieszane, po bory świeże i acidofilne mszyste jedliny oraz różnego rodzaju zbiorowiska łąkowe. Flora chroniona Obszaru liczy 35 gatunków, w tym 25 podlegających ochronie całkowitej i 10 – częściowej. Na terenie Niedźwiedzy nie występują tereny chronione, określane jako rezerваты przyrody ożywionej i nieożywionej.

Obszar Chronionego Krajobrazu Wschodniego Pogórza Wiśnickiego Cechuje go znaczne zróżnicowanie zbiorowisk roślinnych - od żyznych i kwaśnych buczyn oraz jedlin poprzez grądy sosnowo-dębowe bory bory mieszane po bory świeże i acidofilne mszyste jedliny i różnego rodzaju zbiorowiska łąkowe. Północne obrzeża Obszaru stanowiące Próg Karpacki bogate są w zbiorowiska kserotermiczne oraz ciepłolubne zespoły gradowe i zaroślowe. Flora chroniona obszaru liczy 35 gatunków w tym 25 podlegających ochronie całkowitej i 10 częściowej. Osobliwością przyrody nieożywionej składają się liczne wychodnie i odsłonięcia skalne odpornych piaskowców. Obszar wyróżnia się również nagromadzeniem zabytków kultury materialnej (zamki, kościoły).

Data ustanowienia: 1996-01-01, Powierzchnia: 29984.0 ha.

3.2. Dziedzictwo kulturowe.

W Łoniowej istnieją instytucje, które działają na rzecz lokalnej miejscowości, a ich siedzibą jest Remiza OSP m.in. : OSP (od 1906 r.), Kolo Gospodyń Wiejskich (od 1932r.), Zespół Pieśni i Tańca Łoniowiacy (od 1953 r.), Stowarzyszenie Łoniowiacy (od 2008 r.)



Plan Odnowy Miejscowości Łoniowa 2020-2027

Większość członków zespołu zasila szeregi OSP Łoniowa. Współpraca pomiędzy organizacjami owocuje wieloma przedsięwzięciami np. Przeglądem Zespołów Folklorystycznych „Krakowiaczek” organizowany corocznie od 30 lat, Święto Łopolki promujące tradycje robienia łopolki czyli koszyka z łyka dębowego, dożynki, zawody pożarnicze, jubileusze. Odbiorcami wydarzeń są mieszkańcy Gminy Dębno, Powiatu Brzeskiego oraz turyści z całej Polski. Przy każdej takiej uroczystości KGW „Włóścianka” promuje lokalne potrawy (coroczny konkurs potraw) oraz edukuje lokalną społeczność na temat ludowych strojów oraz rękodzieła ludowego. Tuż obok kościoła zbudowana została kapliczka, w której umiejscowiona jest figurka Matki Boskiej Lipowej. Na terenie wsi w ostatnim czasie powstało wiele nowych obiektów służących mieszkańcom do wspólnego spędzania czasu oraz integracji lokalnej zarówno dla młodych jak i seniorów. Mieszkańcy dbają o zachowanie tożsamości oraz charakteru wsi, walory kulturowe.

Jednym z ważniejszych obiektów dziedzictwa kulturowego w Łoniowej jest Kościół Parafialny. Parafia Łoniowa istnieje od niewielu lat. Należy do dekanatu Porąbka Uszewska diecezji tarnowskiej. Erygowana została 10 kwietnia 2000 roku przez Biskupa Tarnowskiego Wiktora Skworca – Nr LŁ.XXV-1/14/2000. Została wydzielona z macierzystej Parafii Porąbka Uszewska. A także kapliczki przydrożne których Łoniowa posiada kilka w swoim dorobku, 80 % z nich na przestrzeni ostatnich kilku lat przeszły gruntowną renowację ze środków gminnych oraz prywatnych .



Plan Odnowy Miejscowości Łoniowa 2020-2027



Fot. nr 5 Kościoła w Łoniowej

Izba Pamięci Wsi w remizie Ochotniczej Straży Pożarnej w Łoniowej



Fot. nr 6 Ekspozaty z Izby Pamięci z Łoniowej

W budynku Remizy od 2000 r. prowadzona jest przez jednostkę OSP Izba Pamięci Wsi w której zgromadzone są historyczne dokumenty dotyczące miejscowości



Plan Odnowy Miejscowości Łoniowa 2020-2027

i mieszkańców, a także stare przedmioty życia codziennego, które wyparła nowoczesność. Jest tam m.in. "Księga zapisów testamentowych z 1792 r. dla wsi Łoniowy", "Mapa geodezyjna wsi Łoniowy z 1893 roku.", Biblia z 1854 r., inne dokumenty historyczne i zdjęcia obrazujące życie mieszkańców w XIX i początkach XX w. dokumenty i księgi strażackie, zdjęcia i dyplomy dla straży (najstarsze z 1911 r. nadane przez urzędnika Królestwa Łodomerii i Galicji), stare sikawki strażackie ręczne i konne. Są to dokumenty i przedmioty, które należy eksponować i uchronić od zapomnienia.

Wpis jest częścią projektu: „Wyposażenie Izby Pamięci Wsi znajdującej się w remizie OSP w Łoniowej, warsztaty edukacyjne „Zobaczyć, wysłuchać by ocalić od zapomnienia”, przygotowanie materiałów promocyjnych, montaż tablicy informacyjnej oraz nagranie promocyjne.” Inicjatorką pomysłu powstania, założycielką i opiekunką Izby jest członkini, a także skarbnik i kronikarz OSP, pani Maria Marecik. W uroczystym otwarciu muzeum brali udział przedstawiciele samorządu – Wójt Gminy Dębno, Przewodniczący Rady Gminy, Dyrektor Oddziału Wykonawczego Związku Wojewódzkiego OSP i Radny Województwa Małopolskiego – oraz licznie zgromadzeni mieszkańcy.

Choć muzealne witryny Izby Pamięci zajmują jedynie wydzieloną część świetlicy budynku straży, prezentowane w nich zbiory są wyjątkowo bogate. Wystawy są podzielone na dwie części: „wiejską” i „strażacką”. W pierwszej z nich znajdują się między innymi oryginalne dokumenty dotyczące organizacji życia we wsi, sięgające aż do XVIII wieku. Najstarszym z eksponatów jest „Księga zapisów testamentowych” z lat 1792-1811. Znaleźć tam również można „Mapę geodezyjną wsi Łoniowy” z 1893 – która ukazuje zmienne losy regionu na przestrzeni lat – fragmenty zwolnienia z wojska austriackiego z 1848 roku, Biblię z 1869 i modlitewnik z 1958 roku, stary plan budowy domu czy prośbę o zwolnienie uczniów od nauki z 1928 r. Zainteresowani praktyczną stroną wiejskiego życia codziennego w tych czasach, zobaczyć mogą w muzeum autentyczne przedmioty użytkowane przez mieszkańców w gospodarstwach rolnych i domowych, a także ubiory, instrumenty muzyczne czy nawet broń z I wojny światowej.

W „strażackiej” części muzeum odnaleźć można zarówno dokumenty, księgi czy dyplomy strażackie (w tym dyplom wydany we Lwowie w 1911), ale zabytkowe



Plan Odnowy Miejscowości Łoniowa 2020-2027

nakrycia głowy czy nawet oryginalny, używany w dawnych wiekach sprzęt gaśniczy. Leżą tam między innymi drewniane pompy strażackie – ręczna i konna – hełmy, z których jeden należał do pierwszego komendanta łoniowskiej straży Stanisława Jasińskiego, czy zachowane fotografie prezentujące dawny wygląd drużyny OSP. Część wyposażenia i oprawa multimedialna znajdujących się w Izbie wystaw zostały sfinansowane ze środków Unii Europejskiej. Wiele z eksponatów pochodzi natomiast ze zbiorów samych mieszkańców.

W Izbie Pamięci Wsi odbywają się warsztaty edukacyjne pod hasłem „Zobaczyć, wysłuchać by ocalić od zapomnienia”, przeznaczone dla różnych grup wiekowych. W celu wzięcia udziału w warsztatach należy wcześniej skontaktować się z opiekunem Izby (dane dostępne na tablicy informacyjnej „Szlak historii ludzi, miejsc i wydarzeń” umieszczonej na budynku remizy).

Uczestnicy mogą się zapoznać z historią Łoniowej i jednostki OSP, zwiedzić wystawę historycznych dokumentów i przedmiotów codziennego użytku. Dzięki wyjątkowemu zaangażowaniu społecznemu mieszkańców Łoniowej, obecne i przyszłe pokolenia będą mogły bezpośrednio obcować z historią regionu.





Plan Odnowy Miejscowości Łoniowa 2020-2027

Fot. nr 8-9 Izba Pamięci w Łoniowej



Kapliczki

Na terenie sołectwa Łoniowa znajdują się kilkanaście przydrożnych kapliczek, które w ostatnich latach wspólnymi siłami zarówno mieszkańców jak i Gminy Dębno w 80 % zostały odnowione.



Plan Odnowy Miejscowości Łoniowa 2020-2027



Fot. nr 10 Grupa Ukrzyżowania, 1926 rok



Fot. nr 11 Krzyż, datowanie nieznane, Łoniowa



Plan Odnowy Miejscowości Łoniowa 2020-2027



Fot. nr 12 Pieta, 1916 roku, Łoniowa Inskrypcja: Matko Boska Bolesna módl się za nami



Plan Odnowy Miejscowości Łoniowa 2020-2027



Fot. nr 13 Figura Najświętszej Marii Panny Niepokalanie Poczętej, 1886 rok

Inskrypcja: O Maryjo bez grzechu poczęta módl się za nami



Plan Odnowy Miejscowości Łoniowa 2020-2027



Fot. nr 14 Św. Florian, 2006 rok Łoniowa OSP

Tablica inskrypcyjna: 1906 rok O.S.P. 2006 rok Łoniowa

„Św. Florianie strzeż nas od ognia i umacniaj w wierze”

Na pamiątkę 100-lecia istnienia O.S.P. w Łoniowej oraz w holdzie wszystkim druhom.



Plan Odnowy Miejscowości Łoniowa 2020-2027



Fot. nr 15 Figura Serca Jezusowego, 1917 rok

Fundacja Katarzyny, Jędrzeja i Jacentego Baców z roku 1917 roku
Inskrypcja umieszczona na postumencie



Plan Odnowy Miejscowości Łoniowa 2020-2027

Fot. nr 16 Grupa Ukrzyżowania, 1915 rok

Inskrypcja: Któryś cierpiał za nas rany Jezu Chryste zmiłuj się nad nami ...





Plan Odnowy Miejscowości Łoniowa 2020-2027



Fot. nr 17 Krzyż, 1985, Łoniowa, wł. Gminna Spółka Samopomoc Chłopska
Krzyż ustawiony w rocznicę bitwy pod Grunwaldem



Plan Odnowy Miejscowości Łoniowa 2020-2027



*Fot. nr 18 Grupa Ukrzyżowania, 1930 roku, Łoniowa
Gruntownie odnowiona w 2010 roku
Fundatorowie Anna, Józef i Kacper Gurgulowie r.p. 1930 roku*



Plan Odnowy Miejscowości Łoniowa 2020-2027



Fot. nr 19 Grupa Ukrzyżowania, 1913 rok Łoniowa

Inskrypcja: *Któryś za nas cierpiał rany Jezus Chryste zmiłuj się nad nami 1913 rok*

Rzeźbiarz: *W. Samek rzeźbiarz z Bochni*



Plan Odnowy Miejscowości Łoniowa 2020-2027



Fot. nr 20 Figura Matki Bożej, przełom XIX i XX wiek, Łoniowa



Plan Odnowy Miejscowości Łoniowa 2020-2027



Fot. nr 21 Grupa Ukrzyżowania, 1897 rok Łoniowa
Inskrypcja: Fundacja Tomasz i Teresa Brożek



Plan Odnowy Miejscowości Łoniowa 2020-2027



Fot. nr 22 Figura Matki Bożej Królowej Polski z Dzieciątkiem, 1930 rok

Inskrypcja: Fundacja Anny Krawieckiej, Łoniowa 1930 rok



Plan Odnowy Miejscowości Łoniowa 2020-2027



Fot. nr 23 Kapliczka powstała w 1911 roku
Inskrypcja: Fundacja Jana i Wiktorii Franczyków, Łoniowa 1911 rok



3.3. Obiekty i tereny, infrastruktura społeczna.

Miejscowość, jako rozciągnięta liniowo wzdłuż drogi powiatowej Dębno-Melsztyn, oraz kilku dróg gminnych nie wykształciła centrum w postaci wyodrębnionego rynku. Rolę centrum pełni jednak m.in. najbliższe otoczenie Publicznej Szkoły Podstawowej, oraz budynek remizy. Mieszkańcy sołectwa bardzo dbają o utrzymanie tej okolicy – zarówno o czystość jak i estetykę tego miejsca. Łoniowa jest doskonałym miejscem wypoczynku. Świeże powietrze, łąki i lasy, łagodne stoki wzgórz, stanowią znakomite miejsce do spacerów, wypraw pieszych i rowerowych. Szlak spacerowy biegnie naturalnymi ścieżkami pomiędzy polami i lasami. Bogactwo zieleni sprzyja odpoczynkowi i sprawia, że Łoniowa chętnie odwiedzana jest w głównej mierze przez turystów z okolicznych miejscowości.

Kultura i sport

Dębińskie Centrum Kultury organizuje i koordynuje wszystkie działania kulturalne w Gminie Dębno. Podstawowymi zadaniami instytucji jest: opieka nad amatorskim ruchem artystycznym, kultywowanie tradycji kulturowych regionu, edukacja kulturalna dzieci i młodzieży, promocja przez kulturę oraz rozwój czytelnictwa. Pod patronatem DCK działają lokalne zespoły artystyczne. Prowadzone są:

- ognisko muzyczne (nauka gry na instrumentach)
- świetlicę internetową (1 1 stanowisk komputerowych)
- świetlice internetowe w bibliotekach w 5 miejscowościach gminy Dębno
- usługi poligraficzne (ksero, projektowanie komputerowe)
- kursy tańca towarzyskiego
- zajęcia plastyczne dla dzieci
- zajęcia taneczne dla dzieci (taniec estradowy, taniec nowoczesny)
- zajęcia teatralne
- zajęcia wokalne
- nauka języka angielskiego dla dzieci i dorosłych
- plastyka z elementami ceramiki
- Zajęcia szachowe



Plan Odnowy Miejscowości Łoniowa 2020-2027

- Zajęcia fotograficzne

Zespół Pieśni i Tańca „Łoniowiacy”

Zespół z Łoniowej działa pod patronatem DCK. Ma bogate tradycje i długą historię. Powstał w 1953 roku i na początku swej działalności miał charakter teatralno – recytatorski, dopiero w 1956 roku przekształcił się w zespół folklorystyczny. Przyspiewki i tańce ludowe to barwne wizytówki członków zespołu. W swym repertuarze zespół posiada suity pieśni i tańców: lubelskich, rzeszowskich, górali Beskidu Śląskiego, Lachów Sądeckich oraz tańce narodowe: poloneza, krakowiaka, mazura. Wieloletnią pracę zespołu wypełniły liczne koncerty i festiwale cieszące się szerokim uznaniem publiczności w kraju i za granicą m.in. we Włoszech, Francji, Hiszpanii, Turcji i na Węgrzech. „Łoniowiacy” wielokrotnie zdobywali nagrody m.in. „Krakowski Wianek” podczas Przeglądu Regionalnych Zespołów Ludowych w Szczurowej. Próby zespołu odbywają się w Łoniowej. Uczestniczy w nich około 40 osób, wśród których obok mieszkańców Łoniowej są także mieszkańcy Jaworska, Łysej Góry, Dębna, Woli Dębińskiej, Dołów, Porąbki Uszewskiej.



Fot. nr 24 Mali Łoniowiacy

Choreograf zespołu: Kazimierz Górczak Opracowanie muzyczne: Jerzy Kujawa



Fot. nr 25 Łoniowiacy

Zespół Pieśni i Tańca „Mali Łoniowiacy”

Powstał w 1993 roku w Łoniowej przy Zespole Pieśni i Tańca „Łoniowiacy”. Zespół kultywuje miejscowy folklor dając występy podczas uroczystości szkolnych i państwowych, uczestniczy też z sukcesami w przeglądach dziecięcych zespołów folklorystycznych. Dzięki sukcesom zespołów z Łoniowej od kilku lat zagościł w tej wsi Regionalny Przegląd Dziecięcych Zespołów Folklorystycznych „Krakowiaczek,” który jest jedną z największych imprez organizowanych przez Dębińskie Centrum Kultury a zarazem świętem folkloru dla całego regionu.

Choreograf zespołu: Kazimierz Górczak Opracowanie muzyczne: Jerzy Kujawa



Plan Odnowy Miejscowości Łoniowa 2020-2027

Edukacja

Na terenie wsi funkcjonuje Publiczna Szkoła Podstawowa w Łoniowej imienia Jana Pawła II.

Fot. nr 26 Publiczna Szkoła Podstawowa w Łoniowej





Plan Odnowy Miejscowości Łoniowa 2020-2027

Fot. nr 27 Ściana korytarza szkolnego ozdobiona dyplomami



Aktualnie jest to szkoła ośmio - klasowa z nowoczesnymi salami lekcyjnymi, pracownią komputerową, salą zabaw i boiskiem sportowym.

W Łoniowej jest również prężnie działające Przedszkole Publiczne pod dyrekcją Pani Barbary Kawy. W przedszkolu w roku szkolnym 2020/2021 uczyć , bawić i wychowywać się planowanych jest około 62 dzieci, do opieki których zatrudnionych jest 7 nauczycieli oraz 6 osób do obsługi . Od kilku lat przejawia się tendencja wzrostu chętnych w stosunku do wolnych miejsc .



Plan Odnowy Miejscowości Łoniowa 2020-2027



Fot. nr 28 : Budynek Przedszkola w Łoniowej



Fot.nr Przedszkolaki



3.4. Infrastruktura techniczna.

Infrastruktura drogowa

Przez Wieś Łoniowa nie przechodzi żadna linia kolejowa wykorzystywana do ruchu pasażerskiego lub towarowego. Przez miejscowość przebiega dwie drogi powiatowa z Dębna do Zakliczyna i Łoniowa –Zawada Uszewska oraz kilka dróg gminnych . Rodzaje dróg gminnych to asfaltowe, utwardzone, gruntowe.



Fot. nr 30 Łoniowa Droga powiatowa numer 1438 Łoniowa –Zawada Uszewska



Plan Odnowy Miejscowości Łoniowa 2020-2027

Sieć gazowa

Na terenie miejscowości znajduje się średnioprężna sieć gazowa główna i rozdzielcza doprowadzająca gaz do indywidualnych odbiorców.

Sieć elektroenergetyczna

Zasilanie obiektów w energię elektryczną realizowane jest za pośrednictwem: energetycznych napowietrznych linii średniego napięcia 30 kV i 15 kV, stacji transformatorowych 30/0,4 kV i 15/0,4kV, linii napowietrznych i kablowych niskiego napięcia 380/220 V oraz przyłączy napowietrznych i kablowych. Główny układ sieci rozdzielczych średniego napięcia pracuje w oparciu o podstawowe źródła zasilania, leżące poza terenem Gminy Dębno.

Kanalizacja i wodociąg

W 2020 r. w Gminie Dębno funkcjonowało 108,78 kilometrów wodociągowej sieci rozdzielczej, od której do budynków mieszkalnych prowadziło 3,269 połączeń – 97% gospodarstw w Gminie.

Sieć wodociągowa zasilana jest z magistrali wodnej, woda pobierana jest z ujęcia wody na rzece Dunajec w miejscowości Czchów (powiat brzesko). Ponadto funkcjonują także nieliczne ujęcia przydomowe – studnie. W Łoniowej ok. 95% gospodarstw jest podpięta do sieci wodociągowej, pozostała część korzysta ze źródłanych ujęć wody.

Na terenie Gminy sieć kanalizacyjna ma długość 134,68 km kanalizacyjnej, posiadająca 2303 połączeń prowadzących do budynków mieszkalnych.

W przeciwieństwie do wodociągu, Łoniowa nie jest objęta infrastrukturą sieci sanitarnej, istnieją braki w tej infrastrukturze.

Na terenie gminy eksploatowane są dwie oczyszczalnie ścieków socjalno-bytowych. Wszystkie stanowiące własność komunalną, a obsługiwane są przez Zakład Usług Komunalnych Gminy Dębno.



Plan Odnowy Miejscowości Łoniowa 2020-2027

Tab. nr 3 Infrastruktura sieciowa (wg stanu na koniec roku 2019)

| | 2015 | 2016 | 2017 | 2018 | 2019 |
|--|--|--|--|--|--|
| Odsetek (lub liczba) mieszkańców posiadających dostęp do sieci wodociągowej | 28,8% 3018 53 | 29,2% 3053 45 | 29,6% 3112 59 | 30,3% 3184 72 | 31,0% 3269 88 |
| Odsetek (lub liczba) mieszkańców posiadających dostęp do sieci kanalizacyjnej | 17,9% 1879 | 19,9% 2084 | 20,3% 2131 | 20,7 2180 | 21,8% 2303 |
| Długość sieci wodociągowej ogółem | 100,24 | 101,2 | 106,2 | 107,03 | 108,78 |
| Długość sieci kanalizacyjnej ogółem | 124,3 | 126,6 | 127,1 | 134,2 | 134,68 |

Tab. nr 4 Infrastruktura sieciowa (wg stanu na koniec roku 2019)

| | 2015 | 2016 | 2017 | 2018 | 2019 |
|--|--|--|--|--|--|
| Odsetek (lub liczba) mieszkańców posiadających dostęp do sieci wodociągowej | 28,8% 3018 53 | 29,2% 3053 45 | 29,6% 3112 59 | 30,3% 3184 72 | 31,0% 3269 88 |
| Odsetek (lub liczba) mieszkańców posiadających dostęp do sieci kanalizacyjnej | 17,9% 1879 | 19,9% 2084 | 20,3% 2131 | 20,7 2180 | 21,8% 2303 |
| Długość sieci wodociągowej ogółem | 100,24 | 101,2 | 106,2 | 107,03 | 108,78 |
| Długość sieci kanalizacyjnej ogółem | 124,3 | 126,6 | 127,1 | 134,2 | 134,68 |

Gospodarka odpadami

W ostatnich latach udało się w miejscowości zlikwidować dzikie wysypiska śmieci, a wzdłuż dróg umieszczono kosze na śmieci oraz ustawiono pojemniki do segregacji. Odpady komunalne są odbierane poprzez jedno przedsiębiorstwo zewnętrzne, które



Plan Odnowy Miejscowości Łoniowa 2020-2027
zostało wyłonione w drodze przetargu na odbiór odpadów komunalnych od
mieszkańców Gminy Dębno.

Tab. nr 5 Infrastruktura sieciowa w podziale na miejscowości

| | Liczba budynków mieszkalnych posiadających dostęp (stan na koniec 2019 r.) | | Liczba budynków mieszkalnych ogółem (stan na koniec 2019 r.) | |
|--------------------------|---|----------------------------|---|-----|
| | do sieci wodociągowej | do sieci kanalizacyjnej | | |
| Biadoliny Szlacheckie | 206 | 229 | Brak sieci kanalizacyjnej | 231 |
| Dębno | 431 | 479 | 389 | 438 |
| Doły | 138 | 153 | Brak sieci kanalizacyjnej | 186 |
| Jastew | 126 | 140 | 115 | 127 |
| Jaworsko | 143 | 159 | Brak sieci kanalizacyjnej | 191 |
| Łoniowa | 179 | 198 | Brak sieci kanalizacyjnej | 240 |
| Łysa Góra | 302 | 335 | 271 | 344 |
| Maszkienice | 363 | 403 | 385 | 384 |
| Niedźwiedza | 78 | 78 | Brak sieci kanalizacyjnych | 141 |
| Perła | 113 | 113 | Brak sieci kanalizacyjnej | 118 |
| Porąbka Uszewska | 274 | 306 | 298 | 342 |
| Sufczyn | 469 | 521 | 384 | 505 |
| Wola Dębińska | 447 | 497 | 461 | 442 |



3.5. Gospodarka i rolnictwo.

W lipcu 2020 roku w miejscowości Łoniowa zarejestrowanych było 44 podmiotów gospodarczych, które w całości stanowią podmioty sektora prywatnego. Firmy budowlane, handlowe, usługowe i jedna transportowa, to małe, rodzinne firmy, stanowiące często jedyne źródło utrzymania dla gospodarstw domowych. Na terenie całej Gminy Dębno w roku 2020 zarejestrowanych było 618 podmiotów gospodarczych. W strukturze własnościowej podmiotów gospodarczych dominują osoby fizyczne prowadzące działalność gospodarczą: ok. 80% ogółu podmiotów. Zarejestrowanych podmiotów gospodarczych w sołectwie Łoniowa na 30 lipca 2020 roku jest obecnie 52:

Lista podmiotów gospodarczych zarejestrowanych w CEIDG na dzień 30 lipca 2020 roku.

"MAGIA" Studio Urody Małgorzata Kopacz

Przedsiębiorca: Małgorzata Kopacz

Andrzej Bojdo FIRMA ENDRIU

Przedsiębiorca: Andrzej Bojdo

Andrzej Pierz Usługi Ogrodnicze ANDREAS

Przedsiębiorca: Andrzej Pierz

Anna Rylewicz Firma Remontowo-Budowlana RYB-BUD

Przedsiębiorca: Anna Rylewicz

ANNA RYSAK AUTO-HANDEL

Przedsiębiorca: ANNA RYSAK

BODURA BEAUTY LASH AND BROWN SPA Aldona Bodura

Przedsiębiorca: Aldona Bodura

Bogdan Widło Usługi Budowlane "DRÓG-BUD"



Plan Odnowy Miejscowości Łoniowa 2020-2027

Przedsiębiorca: Bogdan Widło

Czesław Pabijan USŁUGI TRANSPORTOWO-PRZEŁADUNKOWE

Przedsiębiorca: Czesław Pabijan

Czesław Tekiela FIRMA USŁUGOWO-HANDLOWA "ALCZE"

Przedsiębiorca: Czesław Tekiela

Dorota Gawlik Firma Usługowo - Produkcyjna "ROLMOSKIT"

Przedsiębiorca: Dorota Gawlik

Edward Młynarczyk ZAKŁAD USŁUG LEŚNYCH

Przedsiębiorca: Edward Młynarczyk

EL-TECH Mateusz Bodura

Przedsiębiorca: Mateusz Bodura

Firma Remontowo-Budowlana MKA Krzysztof Mrzygłód

Przedsiębiorca: Krzysztof Mrzygłód

FIRMA TOM-BOJD TECHNIKA ELEKTRYCZNA Tomasz Bojdo

Przedsiębiorca: Tomasz Bojdo

Jacek Migda "MIG-BUD"

Przedsiębiorca: Jacek Migda

Jacek Pabijan Firma Handlowo Usługowa ARSEN

Przedsiębiorca: Jacek Pabijan

Jakub Mrzygłód JAKUB-BUD

Przedsiębiorca: Jakub Mrzygłód

Jakub Pierz Bud-Mix

Przedsiębiorca: Jakub Pierz

Józef Cichy FIRMA HANDLOWO USŁUGOWO PRODUKCYJNA "EURO-MAT"

Przedsiębiorca: Józef Cichy

Kazimierz Drużkowski USŁUGI BUDOWLANE BLACHARSTWO-DEKARSTWO

Przedsiębiorca: Kazimierz Drużkowski

Kazimierz Pustułka BUD-PROFESIONAL

Przedsiębiorca: Kazimierz Pustułka

KNAG - ELEKTROTECHNIK - Michał Burnóg



Plan Odnowy Miejscowości Łoniowa 2020-2027

Przedsiębiorca: Michał Burnóg

KRISTO Usługi Remontowo-Budowlane Krzysztof Burnóg

Przedsiębiorca: Krzysztof Burnóg

KRYSTIAN WĄS "KRISMOT"

Przedsiębiorca: KRYSTIAN WĄS

KRZYSZTOF KLUSKA RUBIRYD

Przedsiębiorca: KRZYSZTOF KLUSKA

LOVES-GARDENS Ewelina Pierz

Przedsiębiorca: Ewelina Pierz

Łukasz Broś BrosMedia

Przedsiębiorca: ŁUKASZ BROŚ

Marcin Tekiela EMTE PRO

Przedsiębiorca: Marcin Tekiela

Marek Niemiec MARKOPOLO

Przedsiębiorca: Marek Niemiec

Marek Toboła Firma Handlowa "MAR-DOR"

Przedsiębiorca: Marek Toboła

Maria Tendelska-Mierzwa "TADMAR" USŁUGI POGRZEBOWE

Przedsiębiorca: Maria Tendelska-Mierzwa

Mariusz Wąs Firma Remontowo Budowlana REM&MONT

Przedsiębiorca: Mariusz Wąs

Mateusz Tekiela Firma Budowlano-Usługowo-Handlowa MatiTek

Przedsiębiorca: Mateusz Tekiela

Michał Alfs Zakład Krawiecki NATANII

Przedsiębiorca: Michał Alfs

Michał Mytnik Zakład Produkcji Ozdób Choinkowych ARTGLASS

Przedsiębiorca: Michał Mytnik

Paweł Łośko Firma Remontowo-Budowlana "BAU-MIX"

Przedsiębiorca: Paweł Łośko

Paweł Sumara



Plan Odnowy Miejscowości Łoniowa 2020-2027

Przedsiębiorca: Paweł Sumara

Piotr Kwaśniak PETER-TIG

Przedsiębiorca: Piotr Kwaśniak

Posadzki Przemysłowe Fil-Bet Szymon Łagosz

Przedsiębiorca: Szymon Łagosz

PRACOWNIA KRAWIECKA Anna Kądziołka

Przedsiębiorca: Anna Kądziołka

RAFAŁ FRAN CZYK RT American Classics

Przedsiębiorca: RAFAŁ FRAN CZYK

Rafał Turski RT BRUK

Przedsiębiorca: Rafał Turski

Robert Rylewicz RYB-BUD

Przedsiębiorca: Robert Rylewicz

SŁAWOMIR GÓRAL

Przedsiębiorca: SŁAWOMIR GÓRAL

Sławomir Marecik MALUSZEK

Przedsiębiorca: Sławomir Marecik

Stanisław Mrzygłód F.H.U. "FUKS" Usługi Remontowo- Budowlane

Przedsiębiorca: Stanisław Mrzygłód

Stanisław Sapała FIRMA OGÓLNO-BUDOWLANA

Przedsiębiorca: Stanisław Sapała

STANISŁAW ZYCH USŁUGI MURARSKO TYNKARSKIE

Przedsiębiorca: STANISŁAW ZYCH

STH GARTEN Konrad Pierz

Przedsiębiorca: Konrad Pierz

Sylwester Lewek "LEON"

Przedsiębiorca: Sylwester Lewek

Szczepan Marecik Firma Remontowo-Budowlana "EKSPERT"

Przedsiębiorca: Szczepan Marecik

Tomasz Drużkowski Stol-Dom



Plan Odnowy Miejscowości Łoniowa 2020-2027

Przedsiębiorca: Tomasz Družkowski

Rolnictwo

Łoniowa jest miejscowością o charakterze typowo rolniczym - działalność rolnicza jest dominującym zajęciem ludności, ponad 70% mieszkańców związanych jest z rolniczym gospodarstwem domowym.

Występuje tu duża różnorodność gleb. Najstarszymi utworami geologicznymi są utwory kredowe: wykształcone łupki i piaskowce. Spotkać też można utwory czwartorzędowe, reprezentowane przez piaski i żwiry wodnolodowcowe, zaliczane do mezoplejstocenu oraz piaski i żwiry rzeczne, lessy i lessy piaszczyste, mady i mulki. Mulki, piaski i żwiry rzeczne zalegają w korycie potoku „bez nazwy”.

Większość gleb to gleby klas średnich (mady) IVa i IVb oraz V, stanowiące tzw. kompleks zbożowo - pastewny. Bonitacja klas użytków zielonych to gleby klasy IV. Średni wskaźnik klasy dla gruntów ornych wynosi 3,80, dla łąk 3,83, a dla pastwisk 4,01. Produkcja rolnicza rozwija się w wielu kierunkach. Głównie są uprawy zbóż i rzepaku oraz ziemniaków, rozwinięte są: ogrodnictwo i sadownictwo. W produkcji zwierzęcej prowadzony jest głównie chów bydła, trzody chlewnej i drobiu.

Gospodarstwa są silnie rozdrobnione, przeważnie rodzinne.

Bezrobocie

Bezrobotni z rejonu Łoniowa terenu Gminy Dębno rejestrowani są w Powiatowym Urzędzie Pracy w Brzesku. Instytucja ta zajmuje się wspieraniem osób bezrobotnych na rynku pracy, w tym poprzez wdrażane programy mające zapobiegać bezrobociu, czy też pośrednictwo pracy.

Stopa bezrobocia w grudniu 2009 roku wyniosła w powiecie brzeskim 5,3% przy 4,9% w Małopolsce i 6,1% w całym kraju.

Dobra kondycja gospodarki w ostatnich latach przyczyniła się do znaczącego spadku bezrobocia na terenie Gminy Dębno. Z terenu gminy zarejestrowanych było łącznie 514 bezrobotnych, z czego **aż 67,5% stanowiły kobiety. 35,6% bezrobotnych stanowili ludzie młodzi**, do 25 r. życia, w tym absolwenci. Znaczącą liczbę w strukturze bezrobotnych, bo aż 42,4% stanowiły osoby długotrwale bezrobotne.



Plan Odnowy Miejscowości Łoniowa 2020-2027

Tendencje te nie są korzystne, choć niestety odzwierciedlają trendy na poziomie całego kraju. Na koniec 2019 roku w gminie Dębno zarejestrowanych było 464 osoby bezrobotne, w tym 238 kobiet. To nieznaczny spadek w porównaniu do 2018 roku. Tak niski poziom bezrobocia utrzymuje się też w całej Polsce. Liczba osób bezrobotnych w gminie spadła nieznacznie w porównaniu do 2018 roku tylko o 38 osób i wyniosła na koniec 2019 roku 464 osoby. Nieco więcej zmniejszyła się liczba bezrobotnych kobiet, których na koniec minionego roku było 238 (293 w 2018 r.). Największe bezrobocie dotyczy młodych ludzi w wieku do 35 roku życia – 171 osób, w tym 47 osób to młodzież do 24 roku życia, z czego 27 to kobiety. Wśród osób starszych 47 stanowili seniorzy 60 i więcej lat, a 60 w przedziale wiekowym 55-59 lat. W dalszym ciągu największą grupę bezrobotnych – 182 - stanowią osoby z gimnazjalnym/podstawowym i niższym wykształceniem oraz 129 osoby z zasadniczym zawodowym. Wyższym wykształceniem legitymowało się tylko 31 osób, policealnym i średnim zawodowym 81 osób, a średnim ogólnokształcącym 41. 85 osób bezrobotnych nie posiadało stażu pracy. 232 osoby to długotrwale bezrobotni, w tym 41 to osoby do 30 roku życia. Wśród bezrobotnych 44 to osoby niepełnosprawne (podobnie jak w roku 2018), w tym 14 kobiet. 136 osób posiadało co najmniej jedno dziecko do 6 roku życia pod opieką, w tym 123 kobiet. Na koniec 2019 roku w gminie Dębno zarejestrowanych było 464 osoby bezrobotne, w tym 238 kobiet. To nieznaczny spadek w porównaniu do 2018 roku. Tak niski poziom bezrobocia utrzymuje się też w całej Polsce.

Liczba osób bezrobotnych w gminie spadła nieznacznie w porównaniu do 2018 roku tylko o 38 osób i wyniosła na koniec 2019 roku 464 osoby. Nieco więcej zmniejszyła się liczba bezrobotnych kobiet, których na koniec minionego roku było 238 (293 w 2018 r.).

Największe bezrobocie dotyczy młodych ludzi w wieku do 35 roku życia – 171 osób, w tym 47 osób to młodzież do 24 roku życia, z czego 27 to kobiety. Wśród osób starszych 47 stanowili seniorzy 60 i więcej lat, a 60 w przedziale wiekowym 55-59 lat. W dalszym ciągu największą grupę bezrobotnych – 182 - stanowią osoby z gimnazjalnym/podstawowym i niższym wykształceniem oraz 129 osoby z zasadniczym zawodowym. Wyższym wykształceniem legitymowało się tylko 31 osób, policealnym i średnim zawodowym 81 osób, a średnim ogólnokształcącym 41. 85 osób bezrobotnych nie posiadało stażu pracy. 232 osoby to długotrwale bezrobotni, w tym



Plan Odnowy Miejscowości Łoniowa 2020-2027

41 to osoby do 30 roku życia. Wśród bezrobotnych 44 to osoby niepełnosprawne (podobnie jak w roku 2018), w tym 14 kobiet. 136 osób posiadało co najmniej jedno dziecko do 6 roku życia pod opieką, w tym 123 kobiet.

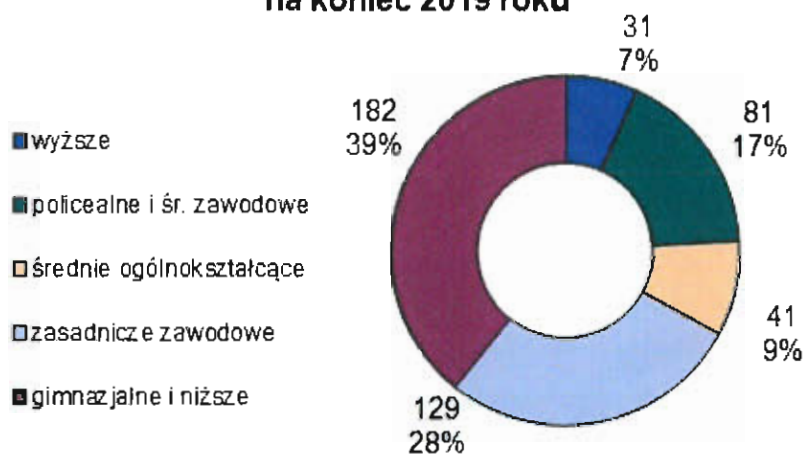
Tab. nr 6 Struktura bezrobocia na terenie kraju, powiatu, województwa wg danych na rok 2020

| Rok 2020 | | | |
|-----------------|-----------------------|--------------------------------|-------------|
| Miesiąc | Powiat brzeski | Województwo małopolskie | Kraj |
| Styczeń | 5,0 | 4,3 | 5,5 |
| Luty | 5,1 | 4,4 | 5,5 |
| Marzec | 5,1 | 4,3 | 5,4 |
| Kwiecień | 5,4 | 4,8 | 5,8 |
| Maj | 5,6 | 5,1 | 6,0 |
| Czerwiec | 5,6 | 5,2 | 6,1 |



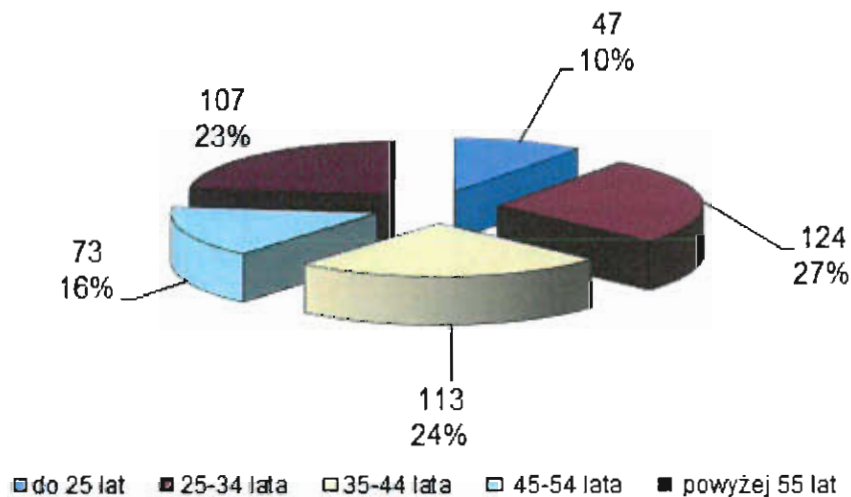
Wykres nr 2 Struktura bezrobocia w Gminie Dębno wg danych za grudzień 2019 r.

Struktura wykształcenia osób bezrobotnych na koniec 2019 roku



Wykres nr 3 Struktura wiekowa w 2019 roku

Struktura wiekowa osób bezrobotnych na koniec 2019 roku



Źródło: na podstawie danych PUP Brzesko.



3.6. Kapitał społeczny i ludzki.

W rejonie miejscowości Łoniowa tradycje zrzeszania się mieszkańców są bardzo silne. Na terenie sołectwa działa Ochotnicza Straż Pożarna. Jednostka OSP w Łoniowej powstała w 1906 r. i ma wiekowe tradycje we wszelkiego rodzaju działalności społecznej, kulturalnej, oświatowej i patriotycznej. Już w 1910 r. w 500-tną rocznicę Bitwy pod Grunwaldem członkowie wsi pod kierunkiem prezesa OSP usypali Kopic i postawili Krzyż Grunwaldzki, jedyny w powiecie brzeskim, istniejący do dnia dzisiejszego, będący miejscem hołdu dla wszystkich poległych w obronie Ojczyzny. Dyplom z 1911 r., przyznany dla jednostki OSP oraz dla Komendanta przez Królestwo Galicji i Lodomerii z Wielkim Księstwem Krakowskim, stanowi ważny dowód działalności społecznej, oświatowej i patriotycznej w tamtym okresie. To wśród członków OSP powstał w 1953 r. Zespół Folklorystyczny "Łoniowiacy", początkowo tylko na występy okazjonalne, później przerodził się w stały zespół, działający do dnia dzisiejszego. Na Zespół składają się cztery grupy wiekowe, które tańczą, ślawiąc folklor Polski Południowej w kraju i poza jego granicami.

Fot nr.31 Tablica Pamiątkowa 500 lecie Bitwy pod Grunwaldem






Fot nr.32 Krzyż Pamiątkowy z okazji 500- lecia bitwy pod Grunwaldem



Plan Odnowy Miejscowości Łoniowa 2020-2027

Remiza OSP jest to jedyny obiekt kultury w tej miejscowości, który został wybudowany w latach siedemdziesiątych ubiegłego wiek



Fot. nr 33 opis historii ochotniczej straży pożarnej w Łoniowej



Fot. nr 34 Mali druhowie



Plan Odnowy Miejscowości Łoniowa 2020-2027



Fot. nr 35 druhów z OSP Łoniowa



3. Ocena mocnych i słabych stron miejscowości, w której będzie realizowana operacja.

Tabela nr 7 Analiza SWOT dla sołectwa Łoniowa

| MOCNE STRONY | SŁABE STRONY |
|--|---|
| Lokalizacja w niedalekiej odległości od drogi krajowej 94 | Brak sali konferencyjno – szkoleniowej |
| Walory przyrodnicze i środowiskowe | Słaba promocja walorów miejscowości |
| - | Niekorzystne tendencje demograficzne: starzenie się społeczeństwa i ujemny przyrost naturalny |
| OSP kultywująca tradycje lokalne | |
| Turyści przyjeżdżający w okresie letnim i zimowym | Brak gospodarstw agroturystycznych |
| Piękne krajobrazy i liczne punkty widokowe | - |
| Liczne istniejące szlaki turystyczne piesze | Brak rozbudowanej bazy turystyczno – rekreacyjnej |
| Dbalność mieszkańców o estetykę i czystość wsi | |
| Publiczna Szkoła Podstawowa | - |
| Przedszkole | |
| Koło Gospodyń Wiejskich | Brak banku |
| - | Słabo rozwinięta przedsiębiorczość |
| Kapitał ludzki | - |
| Boisko poliuretanowe, plenerowa siłownia, plac zabaw dla dzieci | - |
| SZANSE | ZAGROŻENIA |
| Wykorzystanie potencjału przyrodniczego do zwiększenia turystyki w miejscowości, w tym zwłaszcza agroturystyki i form opartych o ekologiczne rolnictwo | Nie podjęcie działań marketingowych służących wypromowaniu miejscowości |
| Uczynienie z turystyki ważnego źródła dochodów mieszkańców | Utrzymujące się braki w podstawowej infrastrukturze i zanieczyszczanie środowiska naturalnego |



Plan Odnowy Miejscowości Łoniowa 2020-2027

| | |
|---|---|
| Wykorzystanie ruchu turystycznego do rozwoju nowych form turystyki, w tym weekendowej oraz wakacyjnej | Utrzymujący się brak oferty agroturystycznej |
| Wzbogacenie oferty turystycznej | Ucieczka młodych z terenu miejscowości, przy braku atrakcyjnej oferty spędzania czasu wolnego i braku możliwości zatrudnienia |
| Wykorzystanie funduszy unijnych dla realizacji inwestycji na terenie miejscowości | - |



4. Opis planowanych zadań inwestycyjnych i przedsięwzięć aktywizujących społeczność lokalną.

4.1. Priorytety rozwoju miejscowości Niedźwiedza .

Na potrzeby opracowania Planu Odnowy Miejscowości na lata 2020 – 2027 społeczność Łoniowska sformułowała najważniejsze cele strategiczne jej rozwoju w kolejnych latach.

Cele te zachowują nadal aktualność, są spójne ze Strategią Rozwoju Gminy Dębno na lata 2021 – 2027 oraz wytyczają kierunki **konkretnych działań**, jakie mają być realizowane w Łoniowej w kolejnych latach.

- 1. Modernizacja Remizy .**
- 2. Poprawa warunków życia mieszkańców.**
- 3. Usprawnienie dojazdu do gospodarstw i pól oraz połączeń pomiędzy obiektami atrakcyjnymi dla turystów.**
- 4. Zagospodarowanie wolnego czasu dla dzieci i młodzieży.**
- 5. Stworzenie warunków do aktywnego wypoczynku.**
- 6. Podniesienie atrakcyjności wsi dla celów turystyki.**
- 7. Modernizacja Przedszkola**
- 8. II Etap rozbudowy Szkoły Podstawowej w Łoniowej w tym remont podpiwniczenia szkoły , modernizacja centralnego ogrzewania.**
- 9. Remont dróg Gminnych**
- 10. Budowa parkingów przed szkołą Podstawową**



Plan Odnowy Miejscowości Łoniowa 2020-2027

Cele te zgodne są z Misją Gminy Dębno, jaką jest:

Gmina Dębno – gminą bogatą, wykorzystującą swój potencjał turystyczny i położenie na szlaku łączącym Europę, stawiającą na rozwój gospodarczy, tworzącą warunki do realizacji aspiracji i ambicji swoich mieszkańców.

Zarówno misja Gminy Dębno, jak i cele strategiczne miejscowości Niedźwiedza wskazują na rolę turystyki w dalszym jej rozwoju. Dlatego działania miejscowości powinny skupić się na podniesieniu walorów turystycznych, zachowaniu cennych zasobów przyrodniczych.

Tak sformułowany katalog przyczyni się do kompleksowej odnowy miejscowości i nadania jej cech atrakcyjnych zarówno dla mieszkańców, jak i odwiedzających ją gości.



Plan Odnowy Miejscowości Łoniowa

Tabela nr 8 Zadania w sołectwie Łoniowa 2020-2027

| Lp. | Nazwa zadania | Cel zadania | Przeznaczenie | Harmonogram realizacji zadania | Kwota zadania | Źródła finansowania |
|-----|---|--|---|--------------------------------|---------------|---------------------|
| 1. | Budowanie więzi społecznych oraz wspieranie aktywności kulturalnej | Nowa oferta zagospodarowania terenu gminnego w centrum wsi | Podniesienie atrakcyjności spędzania wolnego czasu dla mieszkańców oraz turystów. | 2020-2027 | | |
| 2. | Termomodernizacja budynku remizy OSP | Podniesienie poziomu istniejącej infrastruktury publicznej | Stworzenie warunków dla rozwoju nowych źródeł dochodu mieszkańców: turystyka szkoleniowa oraz stworzenie miejsca spotkań lokalnej społeczności i bazy dla rozwoju kształcenia dorosłych mieszkańców Gminy Dębno | 2020-2027 | | |
| 3. | Modernizacja istniejącej infrastruktury drogowej | Poprawa jakości życia mieszkańców | Poprawa stanu bezpieczeństwa, poprawa estetyki miejscowości | 2020-2027 | | |
| 4. | Usuwanie skutków osuwisk | Zabezpieczenie przed negatywnymi skutkami klęsk żywiołowych | Zabezpieczenie gospodarstw oraz innych podmiotów przed skutkami zjawiska osuwania się ziemi | 2020-2027 | | |
| 5. | Wypromowanie „Szlaku pieszego” Niedźwiedza – Łysa Góra | Zachowanie dziedzictwa kulturowego miejscowości | Poprawa informacji na temat posiadanego dziedzictwa, promocja turystyczna miejscowości | 2020-2027 | | |
| 6. | Wspieranie rozwoju zespołu folklorystycznego „Mali Łoniowiaczy” oraz Stowarzyszenia „Łoniowiaczy” | Zachowanie dziedzictwa kulturowego miejscowości | Promocja miejscowości i podtrzymanie tożsamości społecznej w oparciu o ludowe dziedzictwo kulturowe | 2020-2027 | | |
| 7. | Wspieranie Kulturalnych „Krakowiaczek” oraz „Łopolka” | Zachowanie dziedzictwa kulturowego miejscowości, oraz tradycji wsi | Promocja miejscowości i podtrzymanie tożsamości społecznej w oparciu o ludowe dziedzictwo kulturowe | 2020-2027 | | |



Plan Odnowy Miejscowości Łoniowa

| Lp. | Nazwa zadania | Cel zadania | Przeznaczenie | Harmonogram realizacji zadania | Kwota zadania | Źródła finansowania |
|-----|--|--|---|--------------------------------|---------------|---------------------|
| 8. | Rozwój oferty zagospodarowania czasu wolnego | Rozpropagowanie informacji na temat kultury i dziedzictwa miejscowości Łoniowa | Umiejętne wykorzystanie Izby Pamięci we wsi Łoniowa | 2020-2027 | | |
| 9. | Budowa parkingu przed szkołą Podstawową | Ułatwienie mieszkańcom wsi dowozu dzieci do szkoły, poprawa bezpieczeństwa | Wzbogacenie bazy turystycznej miejscowości, poszerzenie oferty turystycznej, ułatwienie mieszkańcom wsi dowozu dzieci do szkoły | 2020-2027 | | |



5. Powiązanie Planu Odnowy Miejscowości z lokalnymi dokumentami strategicznymi.

Cele i zapisy dokumentu są w pełni zgodne z zapisami **Strategii Rozwoju Gminy Dębno na lata 2020 – 2027**, w tym zwłaszcza z następującymi celami strategicznymi:

Obszar priorytetowy II: Turystyka, rekreacja, sport i dziedzictwo kulturowe

Cel strategiczny I:

Kreowanie specyficznej turystycznej marki gminy Dębno

Obszar priorytetowy III: Sfera społeczna i jakość usług publicznych

Cel strategiczny II:

Tworzenie warunków dla wzrostu zadowolenia mieszkańców

Cel strategiczny IV:

**Tworzenie warunków dla poprawy zdrowia publicznego
na terenie gminy Dębno**

Dokument spójny jest ponadto z zapisami **Programu Ochrony Środowiska dla Gminy Dębno na lata 2020 – 2023**.



6. Wdrażanie Planu Odnowy Miejscowości.

Plan Odnowy Miejscowości zostanie zatwierdzony uchwałą zebrania wiejskiego. Wdrożenie Planu rozpocznie się po podjęciu przez Radę Gminy Dębno **uchwały** w sprawie jego zatwierdzenia. Odpowiedzialnym za wykonanie uchwały jest Wójt Gminy Dębno.

W sołectwie działać będzie grupa działania – grupa Odnowy wsi, która zapewnić ma sprawne i efektywne realizowanie projektów zawartych w zatwierdzonym POM.

Do **monitorowania i oceny efektywności i wdrażania** Planu Odnowy Miejscowości sołectwa służyć będą systematycznie gromadzone analizowane i interpretowane dane.

Monitoring wdrożenia POM obejmie:

- monitoring finansowy, tzn. wielkości wydatkowanych środków,
- monitoring rzeczowy tzn. efekty mierzalne danego zadania.

Nadrzędnym **celem komunikacji społecznej** w Planie Odnowy Miejscowości jest szeroka informacja, która aktywizuje jeszcze większą liczbę odbiorców i zachęca niezdecydowanych do włączenia się w nurt wspólnego działania, wspólnej pracy i utożsamiania się z grupą, aby nie zostać odrzuconym na margines życia wiejskiego.

Z uwagi na stosunkowo niedużą społeczność mieszkańców sołectwa **działania informacyjne** podejmowane przy okazji wdrażania POM polegać będą na następujących instrumentach:

- komunikacji bezpośredniej, poprzez np. spotkania Wójta na zebraniach wiejskich lub w czasie przyjmowania stron, przy okazji rozmowy telefonicznej, poprzez pocztę elektroniczną, informację od charyzmatycznych i znaczących w społeczności osób,
- komunikacji społecznej pośredniej, poprzez m.in. ulotki, plakaty, afisze, gazetkę gminną, stronę internetową.



7. Zakończenie.

Plan Odnowy Miejscowości jest dokumentem otwartym tzn. w zależności od potrzeb i warunków finansowych może być każdorazowo aktualizowany. Pozwoli to na bieżące kreowanie nowych rozwiązań jeszcze głębiej angażujących lokalną społeczność albowiem to mieszkańcy wsi są końcowymi Beneficjentami tego Planu.



8. Spis ilustracji.

| | |
|---|----|
| Rysunek 1 Gmina Dębno na tle powiatu..... | 4 |
| Rysunek 2 Łoniowa na tle Powiatu..... | 5 |
| Rysunek 3 Łoniowa na mapie terenowej..... | 10 |

9. Spis fotografii

| | |
|---|-------|
| Fot.1 Sołectwo Łoniowa..... | 8 |
| Fot.2 Krajobraz Łoniowej..... | 11 |
| Fot.3 Widok Łoniowa..... | 12 |
| Fot.4 Widok pól uprawnych..... | 13 |
| Fot.5 Kościół w Łoniowej..... | 16 |
| Fot.6,7 Eksponaty z Izby Pamięci z Łoniowej..... | 16-17 |
| Fot.8,9 Izba Pamięci w Łoniowej Eksponaty | 19 |
| Fot.10-23 Kapliczki w Łoniowej..... | 21-34 |
| Fot.24 Mali Łoniowiacy..... | 36 |
| Fot.25 Zespół Łoniowiacy..... | 37 |
| Fot.26 Publiczna Szkoła Podstawowa..... | 38 |
| Fot.27 Osiągnięcia Szkoły-Dyplomy..... | 39 |
| Fot.28 Budynek Przedszkola..... | 40 |
| Fot.29 Przedszkolaki z Łoniowej | 40 |
| Fot.30 Droga powiatowa nr.1438..... | 49 |
| Fot.31 Tablica Pamiątkowa 500-Lecie Bitwy pod Grunwaldem..... | 53 |
| Fot.32 Krzyż Pamiątkowy 500-lecie Bitwy pod Grunwaldem..... | 54 |
| Fot.33 Opis Historii OSP Łoniowej | 55 |
| Fot.34 Mali druhowie..... | 55 |
| Fot.35 Druhowie OSP z Łoniowej..... | 56 |

9. Spis tabel.

| | |
|---|----|
| Tabela 1 Ruch naturalny ludności w gminie Dębno w latach 2015-2020..... | 7 |
| Tabela 2 Struktura wieku ludności w gminie Dębno w latach 2015-2020. | 7 |
| Tabela 3 Infrastruktura sieciowa rok 2019..... | 42 |
| Tabela 4 Infrastruktura sieciowa | 43 |
| Tabela 5 infrastruktura w podziale na miejscowości | 44 |



Plan Odnowy Miejscowości Łoniowa

| | |
|---|-------|
| Tabela 6 Struktura bezrobocia w 2020 roku | 51 |
| Tabela 7 Analiza SWOT | 57-58 |
| Tabela 8 Zadania w sołectwie Łoniowa 2021-2027..... | 61 |

10. Spis wykresów.

| | |
|---|----|
| Wykres 1 Sołectwa Gminy Dębno pod względem liczby ludności..... | 6 |
| Wykres 2 Struktura bezrobocia w Gminie Dębno wg danych za grudzień 2019 roku..... | 52 |
| Wykres 3 Struktura wiekowa w 2019 roku..... | 52 |

Przewodniczący Rady Gminy