

Załącznikdo uchwały
Rady Gminy Dębno
z dnia

PLAN ODNOWY MIEJSCOWOŚCI DOŁY 2020 - 2027





SPIS TREŚCI

1. WPROWADZENIE	3
2.CHARAKTERYSTYKA MIEJSCOWOŚCI, W KTÓREJ BĘDZIE REALIZOWANA OPERACJA 4	
2.1. POŁOŻENIE MIEJSCOWOŚCI, PRZYNALEŻNOŚĆ ADMINISTRACYJNA, POWIERZCHNIA, LICZBA LUDNOŚCI.....	4
2.2. HISTORIA MIEJSCOWOŚCI.....	8
2.3. OKREŚLENIE PRZESTRZENNEJ STRUKTURY MIEJSCOWOŚCI	9
2.4. BONITACJA WYSTĘPUJĄCA NA TERENIE SOŁECTWA DOŁY.....	13
2.5. ZASOBY PRZYRODNICZE	14
2.6.DZIEDZICTWO KULTUROWE	15
2.7.OBIEKTY I TERENY, INFRASTRUKTURA SPOŁECZNA	32
2.8.INFRASTRUKTURA TECHNICZNA	36
2.9 GOSPODARKA I ROLNICTWO	38
2.10.KAPITAŁ SPOŁECZNY I LUDZKI	
3. OPIS PLANOWANYCH ZADAŃ INWESTYCYJNYCH I PRZEDSIĘWZIĘĆ AKTYWIZUJĄCYCH SPOŁECZNOŚĆ LOKALNĄ	48
3.1. PIORYTETY ROZWOJU MIEJSCOWOŚCI DOŁY	48
4. OPIS I CHARAKTERYSTYKA OBSZARÓW O SZCZEGÓLNYM ZNACZENIU DLA ZASPOKOJENIA POTRZEB MIESZKAŃCÓW, SPRZYJAJĄCYCH NAWIĄZYWANIU KONTAKTÓW SPOŁECZNYCH, ZE WZGLĘDU NA ICH POŁOŻENIE ORAZ CECHY FUNKCJONALNO-PRZESTRZENNE.....	51
5. WDRAŻANIE PLANU ODNOWY MIEJSCOWOŚCI.....	55
6. ZAKOŃCZENIE	55
7. SPIS ILUSTRACJI.....	55
8. SPIS TABEL.....	56



1. Wprowadzenie

Jednym z kluczowych wyzwań stojących przed Polską w okresie integracji z Unią Europejską jest odnowa i rozwój obszarów wiejskich. Podjęcie ów kierunków działań ma przyczynić się do minimalizacji dysproporcji i różnic istniejących w poziomie rozwoju obszarów wiejskich w stosunku do rozwoju ośrodków miejskich.

Plan Odnowy Miejscowości Doły 2020-2027 (POM) to dokument, który określa strategię działań w sferze społeczno-gospodarczej na lata 2020-2027, stanowiąc jednocześnie najważniejszy element odnowy wsi, jej rozwoju, poprawy warunków i jakości życia oraz pracy jej mieszkańców. Zawiera on charakterystykę miejscowości, inwentaryzację zasobów służących odnowie miejscowości, ocenę jej mocnych i słabych stron oraz opis planowanych zadań inwestycyjnych i przedsięwzięć aktywizujących społeczność lokalną, a także opis i charakterystykę obszarów o szczególnym znaczeniu dla zaspokojenia potrzeb mieszkańców.

Jego realizacja umożliwi rozwój tożsamości społeczności wiejskiej, zachowanie dziedzictwa kulturowego i specyfiki obszarów wiejskich oraz wpłynie na wzrost atrakcyjności turystycznej i inwestycyjnej obszarów wiejskich.

Plan Odnowy Miejscowości stanowi małą strategię działania sołectwa Doły w sferze poprawy jakości życia jego mieszkańców poprzez ich osobiste zaangażowanie, pobudzenie ich odpowiedzialności za własną przyszłość i dumę z możliwości samo spełniania się.

Niniejszy plan jest planem otwartym stwarzającym możliwość aktualizacji w zależności od potrzeb społecznych i uwarunkowań finansowych. Oznacza to, że mogą być dopisywane nowe zadania, a także to, że może zmienić się kolejność ich realizacji w zależności od uruchomienia i dostępu do funduszy UE.



2. Charakterystyka miejscowości, w której będzie realizowana operacja

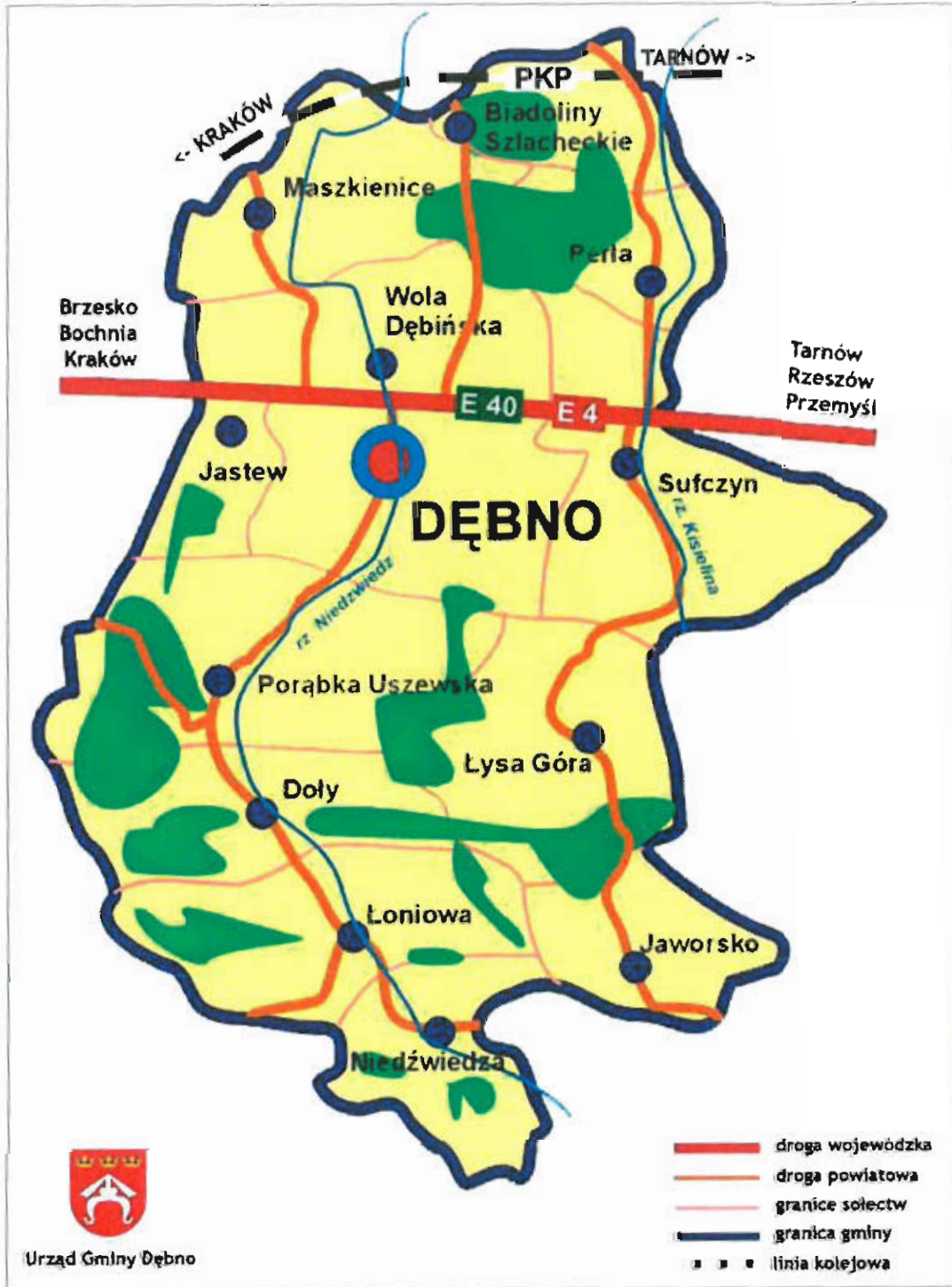
2.1. Położenie miejscowości, przynależność administracyjna, powierzchnia, liczba ludności

Doły, wieś w Polsce przynależąca pod względem administracyjnym od 1 stycznia 1999 roku do województwa małopolskiego, powiatu brzeskiego, gminy Dębno, którą poza miejscowością Doły tworzy 12 innych sołectw: Białolinie Szlacheckie, Dębno, Łysa Góra, Porąbka Uszevska, Jastew, Łoniowa, Jaworsko, Maszkienice, Niedźwiedza, Perła, Sufczyn i Wola Dębińska. Władze gminne mają swoją siedzibę w Woli Dębińskiej. Wcześniej tj. w latach 1975-1998 miejscowość administracyjnie należała do województwa tarnowskiego.

Rysunek nr 1 Powiat brzeski na tle województwa



Źródło: www.mapapolski.com



Rysunek nr 2 Mapa Gminy Dębno



Rysunek 3 Gmina Dębno na tle powiatu brzeskiego



Źródło: www.mapapolski.com

Wieś Doły leży na Pogórzu Wiśnickim, od południa Gmina Dębno zajmuje powierzchnię 81,51 km², zaś sołectwo Doły 778 ha (w tym na grunty uprawne przypada 76%), co stanowi 9,54% powierzchni gminy.

Według danych Urzędu Gminy Dębno na dzień 1 stycznia 2020 rok wieś Doły zamieszkiwało 604 osoby, z których blisko połowę stanowiły kobiety.



Tabela nr 1. Ruch naturalny ludności w gminie Dębno w latach 2015-2020 dla sołectwa Doły

Rok	Liczba małżeństw	Liczba urodzeń	Liczba zgonów	Przyrost naturalny [osoby]
2015	1	4	5	-1
2016	4	4	10	-6
2017	6	8	4	4
2018	7	8	6	2
2019	3	8	10	-2
01.08. 2020	1	3	5	-3

Tabela nr 2. Struktura wieku ludności w gminie Dębno w latach 2015-2020 dla Sołectwa Doły

Rok	Liczba ludności						
	Ogółem	W wieku przedprodukcyjnym		W wieku produkcyjnym		W wieku poprodukcyjnym	
		Osoby	%	Osoby	%	Osoby	%
2015	611	111	18%	404	66%	96	16%
2016	605	108	18%	398	66%	99	16%
2017	605	107	18%	401	66%	97	16%
2018	606	104	17%	406	67%	96	16%
2019	608	111	18%	400	66%	97	16%
01.08. 2020	604	111	18%	398	66%	95	16%

Źródło: Bank Danych Regionalnych GUS



Rysunek nr 4. Lokalizacja Doły na tle gminy Dębno



Źródło: mapa-kodów pocztowych.pl

2.2. Historia miejscowości

Doły to nieduża wieś przy drodze z Dębna do Melsztyna w dolinie rzeki Niedźwiedź, zwanej jeszcze 100 lat temu Złockim Potokiem, dokładniej zaś pomiędzy Porąbką Uszewską i Łoniową. Uważa się, że wraz z Łoniową jako Wola Śmiła lokowana została na prawie magdeburskim przez Radosława i Gawła z Łysej Góry. A stać się to miało w oparciu o dokument lokacyjny biskupa krakowskiego Nankera (1270-1341) z 1321 roku. Nie możemy jednak wykluczyć, iż jako kilkudomowa osada istniała już w początkach XIII wieku i założona została około 1217 roku przez pierwszego znanego nam z imienia kasztelana wojnickiego, Śmiła. Trzeba bowiem wiedzieć, iż teren obecnej Gminy Dębno znajdował się wówczas w granicach powstałej najpóźniej w połowie XII wieku kasztelani wojnickiej, której ów Śmił w imieniu księcia krakowsko-sandomierskiego Leszka Białego zarządzał. Stąd jej nazwa, pod którą wystąpiła w dokumencie biskupa Nankera. Dlatego sądzić możemy, że dokument z roku 1321 odnosi się nie tyle do jej powstania, ile do drugiej lokacji i przeniesienia z prawa polskiego lub średzkiego na magdeburskie istniejącej już osady, która jakiś czas przedtem weszła w skład uposażenia biskupów krakowskich. Przyjąć też możemy, że prawieś, jaką były wówczas dzisiejsze Doły dopiero w połowie XVI wieku



została ostatecznie uformowana. W posiadaniu biskupów krakowskich Doły pozostawały aż do 1782 roku, w którym na mocy edyktu cesarza Józefa II z 4 maja wszystkie dobra kościelne (biskupie i klasztorne) po przeprowadzeniu ich sekularyzacji przejął austriacki skarb państwa, a dochodami z nich zasilono tzw. fundusz religijny przeznaczony na utrzymanie szkolnictwa powszechnego na terenie Galicji. W drugiej połowie XIX wieku resztówkę tutejszego folwarku z budynkiem mieszkalnymi zabudowaniami gospodarczymi wzięli w dzierżawę miejscowi rolnicy. I tak, około 1900 roku jednym z takich dzierżawców był bardzo poważany w okolicy Karol Mleczek, zwany „Kmieciem”.

2.3 Określenie przestrzennej struktury miejscowości

Przez ład przestrzenny, należy rozumieć takie ukształtowanie przestrzeni, które tworzy harmonijną całość oraz uwzględnia w uporządkowanych relacjach wszelkie uwarunkowania i wymogi funkcjonalne, społeczno-gospodarcze, środowiskowe, kulturowe oraz kompozycyjno-estetyczne. Cel ten realizowany jest między innymi poprzez Studium Uwarunkowań i Kierunków Zagospodarowania Przestrzennego, które jest podstawowym dokumentem kreującym politykę przestrzenną gminy. Studium ma charakter aktu kierownictwa wewnętrznego, obowiązującego w systemie organów gminy. Wiąże Wójta przy sporządzaniu miejscowych planów zagospodarowania przestrzennego i służy koordynacji ustaleń tych planów. Nie będąc aktem prawa miejscowego, nie zawiera przepisów powszechnie obowiązujących i nie może być podstawą do wydania decyzji administracyjnych.

Miejscowy plan zagospodarowania przestrzennego jest konkretyzacją koncepcji zawartych w studium uwarunkowań i kierunków zagospodarowania przestrzennego i tylko on może być podstawą do wydawania decyzji związanych z planowaniem i zagospodarowaniem przestrzennym.

Zgodnie z ustawą o planowaniu i zagospodarowaniu przestrzennym, miejscowy plan zagospodarowania przestrzennego jest nie tylko aktem planistycznym, ale także aktem prawa miejscowego. Dlatego też zapisy na obszarze objętym miejscowym planem zagospodarowania przestrzennego mają moc powszechnie obowiązującą. Jego zapisy decydują, o możliwym sposobie zagospodarowania nieruchomości.

Dla miejscowości Doły, obowiązują ustalenia miejscowego planu zagospodarowania przestrzennego Gminy Dębno, przyjętego Uchwałą Nr II/133/2004 Rady Gminy Dębno z dnia 28 kwietnia 2004 roku (Dz. Urz. Woj. Małopolskiego z 2004 r., Nr 163, poz. 1927).

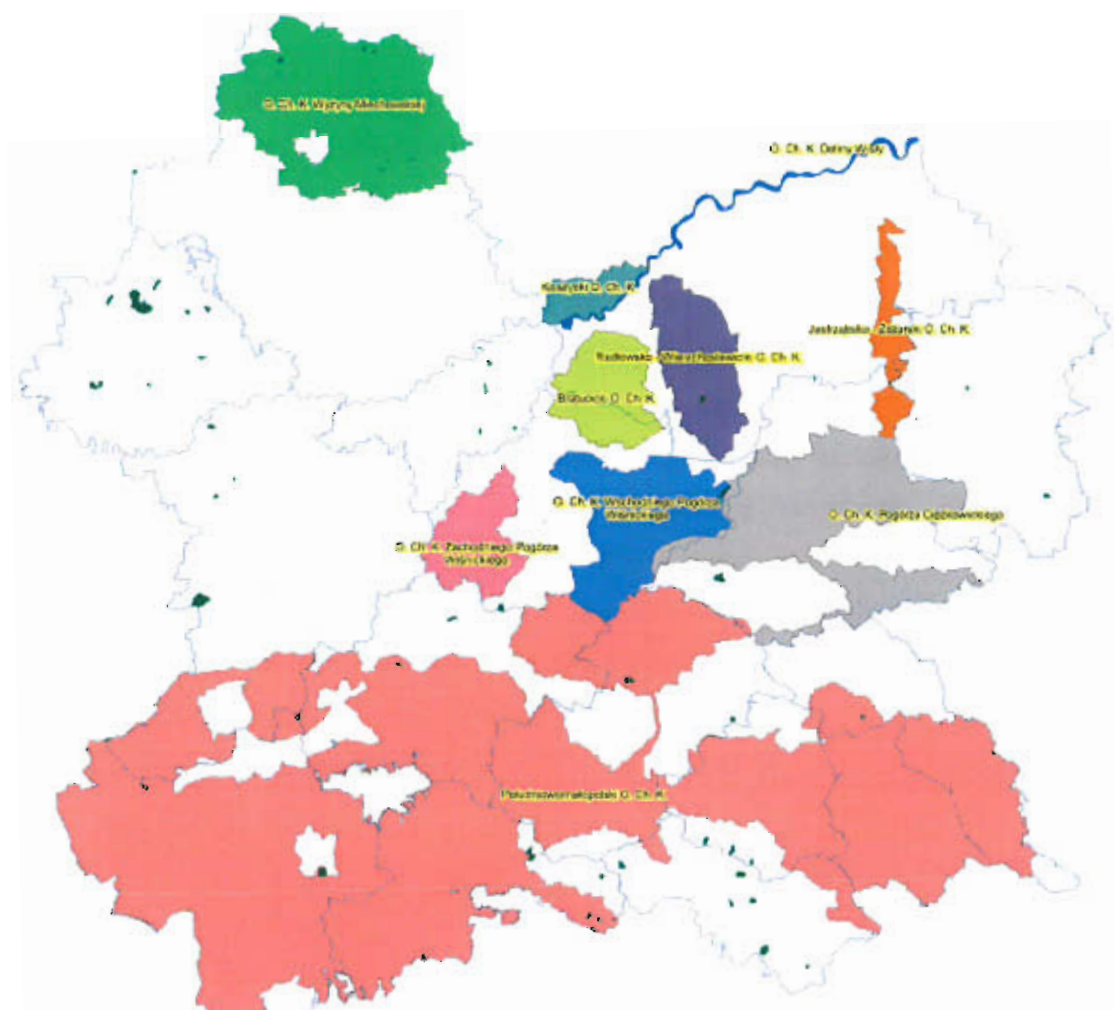


Generalnie, na przestrzeni ostatnich kilku lat daje się zauważyć w Gminie Dębno, zachodzące zmiany dotyczące przewodniej roli rolnictwa. Obecnie dużym zainteresowaniem cieszy się turystyka o charakterze wypoczynkowej, ze względu na walory przyrodnicze jakie panują na terenie Gminy Dębno. Urozmaicona rzeźba terenu, malownicze wzniesienia pocięte licznymi ciekami, kompleksy leśne, dogodne warunki klimatyczne, bogata szata roślinna - to walory krajobrazowo - przyrodnicze korzystne dla rozwoju turystyki i wypoczynku w południowej części gminy Dębno. Zróżnicowanie środowiska przyrodniczego wynika z sąsiedztwa pogórzy i dolin, reprezentujących typy środowiska o odmiennym charakterze. Urozmaicona rzeźba terenu, malownicze wzniesienia pocięte licznymi ciekami, kompleksy leśne, dogodne warunki klimatyczne, bogata szata roślinna - to walory krajobrazowo - przyrodnicze korzystne dla rozwoju turystyki, szczególnie rowerowej oraz wypoczynku w południowej części gminy Dębno. Najbardziej atrakcyjne krajobrazowo tereny, z uwagi na rzeźbę, znajdują się na pogórzu wiśnickim w sołectwach: Porąbka Uszewska, Łysa Góra, Doły, Jaworsko, Łoniowa i Niedźwiedza. W ograniczonym zakresie zachowały te sołectwa cechy i walory krajobrazu naturalnego, pozostały one głównie we wnętrzach leśnych, polanach śródleśnych, w terenach nadrzecznych i przy potokowych. Krajobraz harmonijny tworzą m.in. rozległe przestrzenie rolnicze z zadrzewieniami i zakrzaczeniami śródpolnymi oraz strefy ekotonowe od kompleksów leśnych, tereny ekstensywnie użytkowane rolniczo. Istniejące ciekawe wnętrza krajobrazu naturalnego, seminaturalnego i kulturowego, dają potencjalnie duże możliwości ich dalszego, bardziej intensywnego wykorzystania, głównie dla rozwoju turystyki i rekreacji, bez większego uszczerbku dla środowiska przyrodniczego. Atrakcyjność turystyczną podnoszą obiekty kultury materialnej, którymi nasycony jest obszar gminy.

Obszar Chronionego Krajobrazu Wschodniego Pogórza Wiśnickiego

- uchwała nr XVIII/301/12 Sejmiku Województwa Małopolskiego z dnia 27 lutego 2012 r. (Dz. Urz. Woj. Małop. z dnia 20 marca 2012 r. nr 2012, poz. 1196), zmieniona uchwałą nr XLV/693/18 z dnia 29 stycznia 2018 r. (Dz. Urz. Woj. Małop. z dnia 9 lutego 2018 r., poz. 1166).

Obejmuje większą część gminy - ok. 5 845 ha (sołectwa: Niedźwiedza, Łoniowa, Jaworsko, Łysa Góra, Doły, Porąbka Uszewska, Jastew i część Sufczyzna).



*kolorem niebieskim oznaczono Obszaru Chronionego Krajobrazu Wschodniego Pogórze Wiśnickiego, w granicach którego znajduje się sołectwo Doły

Rysunek 5. Mapa Obszaru Chronionego Pogórze Wiśnickiego

Źródło: www.krakow.lasy.gov.pl

Obszar ten obejmuje tereny lasów państwowych i prywatnych. Lasy państwowe na terenie gminy Dębno posiadają status lasów ochronnych :



Na terenie sołectwa Doły lasów Państwowych jest 41 hektarów i znajdują się na dwóch działkach numerach :

985 o powierzchni 26,09 hektara

986 o powierzchni 15,22 hektara

Grunty zalesione w sołectwie Doły to 5,98 hektara .

Gospodarka leśna prowadzona jest zgodnie z planami urządzeniowymi lasów. Możliwe jest dopuszczenie w planach miejscowych i ich zmianach, zmiany przeznaczenia fragmentów gruntów leśnych pod zainwestowanie związane z realizacją infrastruktury technicznej, w tym komunikacji. Przeznaczenia lasów na cele nieleśne należy dokonywać tylko w uzasadnionych przypadkach, przy braku innych rozwiązań przestrzennych, zgodnie z przepisami o ochronie gruntów rolnych i leśnych oraz o lasach. Dopuszcza się zmiany w zagospodarowaniu gruntów leśnych, ale nie winno mieć ono charakter ekstensywny, polegający m.in. na: preferencji dla turystyki pieszej, rowerowej, narciarskiej (biegowej), konnej, z zakazem uprawiania sportów motorowych; realizacji obiektów małej architektury (urządzone miejsca odpoczynku z ławkami, koszami na śmieci) przy szlakach oraz w punktach widokowych; realizacji funkcji edukacyjnej; ochronie cennych siedliskowo obszarów; utrzymaniu istniejących punktów i ciągów widokowych oraz ich ochrona przed naturalną sukcesją; likwidacji dzikich wysypisk śmieci.

Zabudowę miejscowości tworzą gospodarstwa usytuowane równolegle wzdłuż drogi powiatowej oraz gminnych. Przeważająca większość zabudowy ma charakter indywidualny, zagrodowy.

2.4 Bonitacja występująca na terenie sołectwa Doły (Gleboznawstwo)

Na terenie wsi Doły oraz w jej okolicach najczęściej spotykane gleby to gleby brunatne kwaśne wietrzeniowe zaliczone do kompleksu zbożowego górskiego. Gleby te położone są na średnich stokach, są bardzo trudne do uprawy, bardzo ciężkie, mało przewiewne i mało przepuszczalne, pozostają w średnim stopniu kultury są, mało zasobne w składniki pokarmowe. Ph tych gleb jest bardzo niskie, wymagają



intensywnego nawożenia mineralnego, organicznego oraz wapniowego. Najchętniej rośnie na nich pszenica , koniczyna. Gleby te mogą być okresowo za wilgotne lub suche .



Zdjęcia 1. Doły widok z przysiółka „Godów”

2.5 Zasoby przyrodnicze

Jednym z najcenniejszych walorów Dołów jest jej urozmaicony i malowniczy krajobraz. Charakterystyczne dla Pogórza Karpackiego jest pagórkowate ukształtowanie terenu czyni tę miejscowość niezwykle atrakcyjną widokowo. Atrakcyjna dla oka niejednorodna rzeźba terenu stanowi niestety trudności uprawy roli dla tych mieszkańców wsi, którzy się nią trudnią. Nie jest to jednak element hamujący rozwój rolnictwa, ale raczej bodziec wskazujący kierunki tegoż rozwoju. Dodatkowo wieś odznacza się bogactwem zieleni, gdyż tereny wokół wsi obfitują w liczne, ale i cenne okazy flory oraz fauny. Największe i najstarsze okazy spośród okolicznych **dębów** i **sošen** mają status pomników przyrody. Wielkiego problemu nie stanowi napotkanie stada saren czy spłoszenie dorodnego bażanta. Dobrze o stanie środowiska świadczy także obecność lisów oraz obfitość lasów w grzyby.



Obszar Chronionego Krajobrazu Pogórza Wiśnickiego obejmuje część Pogórza Wiśnickiego oraz Pogórza Wielickiego, na zachód od doliny Dunajca. Charakterystycznym elementem krajobrazu są pojedyncze garby wzniesień i szerokie, płaskie dna dolin, a w części południowej Obszaru wyraźne pasma wzgórz, częściowo zalesione. Szatę roślinną cechuje znaczne zróżnicowanie zbiorowisk leśnych: buczyny oraz jedliny, grądy, sosnowo-dębowe bory mieszane, bory świeże i acidofilne mszyste jedliny oraz różnego rodzaju zbiorowiska łąkowe. Flora chroniona Obszaru liczy 35 gatunków, w tym 25 podlegających ochronie całkowitej i 10 – częściowej.

Klimat jaki występuje na terenie miejscowości Doły to umiarkowany, noszący znamiona podgórskiego. Charakteryzuje się on dużą zmiennością stanów pogodowych z przeciętną ilością opadów i częstymi odwilżami w czasie zimy. W roku liczba dni z przymrozkami wynosi ok. 90 – 100. Wiatry jakie dominują na tym obszarze to w szczególności zachodnie i południowe.

2.6 Dziedzictwo kulturowe

Doły są również w posiadaniu szeregu kapliczek przydrożnych i świątek, a mianowicie:



Kapliczka nr 1

Zdjęcie nr 2. Figura Matki Bożej z Dzieciątkiem, 1860 roku



Figura usytuowana na parceli nr 126 wzniesiona w 1860 r. z fundacji Juszczyków. Kamienna. Posąg matki Boskiej z Dzieciątkiem na czworobocznym, ogzymsowanym postumencie z płaskorzeźbami: Chrystusa Miłosiernego, św. Jana Chrzciciela, dwiema zatartymi. Osłonięta blaszanym zadaszaniem.



Kapliczka nr 2

Zdjęcie nr 3 Figura Jezusa Chrystusa Zmartwychwstałego, 1868 roku



Figura wzniesiona w 1868 r., nieustalonej fundacji, odnowiona 1966r. Kamienna. Posąg Serca Jezusa na czworobocznym, gzymsowanym postumencie z płaskorzeźbami: Serca Maryi, św.



Figurka nr 3

Zdjęcie nr 4 Kapliczka szafkowa z figurą Matki Bożej z Dzieciątkiem, 1980 roku





Kapliczka nr 4

Zdjęcie nr 5 Krucyfiks, 1960 roku





Kapliczka nr 5

Zdjęcie nr 6 Krzyż, 1994 roku





Kapliczka nr 6

Zdjęcie 7 Kapliczka szafkowa z figurą Matki Bożej, 1953 roku





Kapliczka nr 7.

Zdjęcie 8 Kapliczka szafkowa z figurą Chrystusa Ukrzyżowanego, datowanie nieznane,




Kapliczka szafkowa z przełomu XIX i XX wieku, nieustalonej fundacji, drewniana, z metalowym krucyfiksem



Kapliczka nr 8

Zdjęcie 9 Kapliczka szafkowa z figurą Chrystusa Miłosiernego,





Kapliczka nr 9

Zdjęcie 10. Kapliczka szafkowa z krucyfiksem, datowanie nieznane,





Kapliczka nr 10

Zdjęcie 11 Św. Stanisław z Piotrem zw. Piotrowinem, 1851 roku





Zdjęcie 12 *Św. Stanisław z Piotrem zw. Piotrowinem, 1851 roku*





Kapliczka Nr 11

Zdjęcie 13 Figura Najświętszej Marii Panny Niepokalanie Poczętej, 1875 roku





Zdjęcie nr 14. *Figura Najświętszej Marii Panny Niepokalanie Poczętej*, 1875 roku

Wzniesiona w 1875 r. z fundacji Jana i Zofii Sachów. Posąg N.P. Maryi Niepokalanie Poczętej, na czworobocznym postumencie z dużymi płaskorzeźbami: św. Jana Nepomucena, św. Zofii z córkami. Osłonięta blaszanym zadaszaniem.



Kapliczka nr 12

Zdjęcie 15 Kapliczka z obrazem Św. Stanisława,





Kapliczka nr 13

Figura Matki Bożej na okoliczność uczczenia roku jubileuszowego – 2000. Znajduje się na działce nr 730 w Dołach. Figura znajduje się przy dawnej drodze z Biesiadek do Groty w Porąbce Uszewskiej, w miejscu patronki pól Św. Anny.



Zdjęcie nr 16 *Figura Matki Bożej*



Cmentarz Wojskowy

Założony na rzucie wydłużonego prostokąta, przylegającego dłuższym bokiem do południowej granicy cmentarza cywilnego stanowi prostokątną kwaterę wydzieloną własnym trwałym ogrodzeniem. Na cmentarzu w jednym grobie masowym i czterech pojedynczych, pochowano łącznie 67 żołnierzy, w tym 41 znanych z armii austro-węgierskiej i 26 nieznanymi z armii rosyjskiej



Zdjęcie nr 17 Cmentarz Wojskowy w Dołach



Zdjęcie nr 18 Cmentarz Wojskowy w Dołach

Obok powyższego dziedzictwa kulturowego, we wsi kultywowane są uroczystości religijne, Dni Dziecka oraz koncerty mające na celu większe zintegrowanie miejscowej społeczności. Również we wsi Doły obchodzone są uroczystości rocznic lokalnych oraz państwowych, które uświetniają wokalną artystyczną oprawą Zespół Pieśni i Tańca Dołowianie .

2.7 Obiekty i tereny, infrastruktura społeczna

Miejscowość Doły położona jest w odległości 7 km na południe od drogi krajowej 94, na skraju Pogórza Podkarpackiego. Charakterystyczne dla Pogórza Karpackiego, pogórkowate ukształtowanie terenu czyni tę miejscowość niezwykle atrakcyjną widokowo. O centrum wsi, jak i jej najbliższe otoczenie, zarówno pod względem czystości, jak i pod względem estetyki dbają mieszkańcy. Ukształtowanie terenu, zasobność w roślinność, świeże powietrze, lasy oraz łagodne stoki i wzgórza, stanowią znakomite miejsce do aktywnego odpoczynku w postaci spacerów, wypraw pieszych, czy rowerowych.



2.8 Infrastruktura techniczna

A. Infrastruktura drogowa

Wieś Doły znajduje się w bliskiej odległości od drogi krajowej 94 łączącej Polskę Południową z Niemcami i Ukrainą. Droga ta stanowi główny szlak komunikacyjny całej Gminy Dębno, będąc jednocześnie strategicznym punktem tranzytowym i pasażerskim kraju. Jednocześnie bliskość drogi o znaczeniu międzynarodowym powoduje, że Doły posiadają dogodne połączenie z ważnymi ośrodkami miejskimi województwa np. Tarnowem leżącym w odległości 22,5 km, Krakowem, znajdując się w odległości 74 km i nie tylko np. Rzeszowem, w odległości 102 km. Od powyższej drogi międzynarodowej biegnie kilka lokalnych dróg asfaltowych kierunku południowym. Dodatkowo przez teren wsi przebiega droga powiatowa łącząca wieś Dębno i wieś Zakliczyn. W miejscowości, podobnie jak w całej gminie Dębno znajdują się drogi o nawierzchni twardej ulepszonej i gruntownej. Do pól z kolei w większości prowadzą drogi o nawierzchni nieutwardzonej (gruntowe) lub utwardzone tłuczniem, rzadziej utwardzone asfaltem. Wieś cierpi na braki ciągów pieszych oraz miejsc postojowych, co wpływa na poziom bezpieczeństwa w Dołach.



B. Sieć elektryczna i gazowa

Wszystkie gospodarstwa posiadają instalacje elektryczną i gazową. Obsługuje je Zakład Energetyczny Bochnia i Zakład Gazowniczy Brzesko.

C. Kanalizacja i wodociągi

Wieś Doły posiada sieć wodociągowa, którą objętych jest 100% gospodarstw domowych, z kolei sieć kanalizacyjna dociera już tylko do 1% gospodarstw (skanalizowanych 5 gospodarstw). Powyższe stanowi część składową sieci wodociągowej rozdzielczej, która w 2019 roku miała długość 108,78 km, od których prowadziło 3269 połączeń, ok. 97% wszystkich gospodarstw w Gminie. Obok powyższego Gmina Dębno posiada jedną z najdłuższych sieci kanalizacyjnych w powiecie – 134,68 km, co stanowi 48% całej sieci kanalizacyjnej w powiecie.

Infrastruktura sieciowa (wg stanu na koniec roku 2019)

	2015	2016	2017	2018	2019
Odsetek (lub liczba) mieszkańców posiadających dostęp do sieci wodociągowej	28,8% 3018 53	29,2% 3053 45	29,6% 3112 59	30,3% 3184 72	31,0% 3269 88
Odsetek (lub liczba) mieszkańców posiadających dostęp do sieci kanalizacyjnej	17,9% 1879	19,9% 2084	20,3% 2131	20,7% 2180	21,8% 2303
Długość sieci wodociągowej ogółem	100,24	101,2	106,2	107,03	108,78
Długość sieci kanalizacyjnej ogółem	124,3	126,6	127,1	134,2	134,68

Tabela nr 3



D. Sieć elektryczna i gazowa

Wszystkie gospodarstwa posiadają instalacje elektryczną i gazową. Obsługuje je Zakład Energetyczny Bochnia i Zakład Gazowniczy Brzesko.

Infrastruktura sieciowa w podziale na miejscowości

	Liczba budynków mieszkalnych posiadających dostęp (stan na koniec 2019 r.)		Liczba budynków mieszkalnych ogółem (stan na koniec 2019 r.)
	do sieci wodociągowej	do sieci kanalizacyjnej	
Biadoliny Szlacheckie	206	229	231
Dębno	431	479	438
Doły	138	153	186
Jastew	126	140	127
Jaworsko	143	159	191
Łoniowa	179	198	240
Łysa Góra	302	335	344
Maszkenice	363	403	384
Niedźwiedza	78	78	141
Perła	113	113	118
Porąbka Uszewska	274	306	342
Sufczyn	469	521	505
Wola Dębińska	447	497	442

Tabela nr.4



Obok powyższego na terenie gminy funkcjonują dwie oczyszczalnie ścieków socjalno-bytowych. Stanowią one własność komunalną, a używane są przez Zakład Usług Komunalnych Gminy Dębno.

2.9 Gospodarka i rolnictwo

Pozostałe działalności gospodarcze to przeważnie jednoosobowe lub rodzinne firmy budowlane, handlowe, usługowe itp., stanowiące źródło utrzymania dla nie więcej niż jednego gospodarstwa. W związku z czym zatrudnienia w tych zakładach nie znajdują wszyscy mieszkańcy wsi, gdyż są to stosunkowo małe zakłady, dlatego też głównym źródłem utrzymania lokalnej społeczności jest praca poza miejscem zamieszkania oraz rolnictwo i po części sadownictwo, a w ostatnich czasach także agroturystyka. Także prowadzenie własnej działalności gospodarczej nie jest powszechne w całej gminie Dębno, gdzie w lipcu 2020 roku zarejestrowanych było 618 podmiotów, wśród których dominują osoby fizyczne prowadzące działalność gospodarczą - ok. 80% ogółu podmiotów.

Na terenie sołectwa Doły funkcjonuje kilka zakładów, wśród których znajdują się na przykład:

Oto lista 27 podmiotów gospodarczych na dzień 6 czerwca 2020 roku, która zarejestrowana jest na terenie sołectwa Doły :

1. Agnieszka Boczarska Konsulting Finansowy
Przedsiębiorca: Agnieszka Boczarska
2. Albert Buziak Usługi Remontowo-Budowlane "ALBAU"
Przedsiębiorca: Albert Buziak
3. Antoni Kmiec OŚRODEK SZKOLENIA KIEROWCÓW "AQUILA"
Przedsiębiorca: Antoni Kmiec
4. Artur Koniarz Artron
Przedsiębiorca: Artur Koniarz



5. Bogusława Kmieć POMOC PSYCHOLOGICZNA.PSYCHOEDUKACJA
Przedsiębiorca: Bogusława Kmieć
6. Cuda Wianki Design Anna Gurgul
Przedsiębiorca: Anna Gurgul
7. Firma Usługowa Andrzej Koziół
Przedsiębiorca: Andrzej Koziół
8. GÓRAL-MOT PIOTR GÓRAL
Przedsiębiorca: PIOTR GÓRAL
9. Jacenty Kural Usługi Remontowo - Budowlane
Przedsiębiorca: Jacenty Kural
10. Jan Szostak GRANMAR- ZAKŁAD KAMIENIARSKI
Przedsiębiorca: Jan Szostak
11. KRY-GUR Krystian Gurgul
Przedsiębiorca: Krystian Gurgul
12. Łukasz Sułek Firma Usługowo -Transportowa
Przedsiębiorca: Łukasz Sułek
13. MAJKR KAW-TRAK Mirosław Kawa
Przedsiębiorca: Mirosław Kawa
14. Marcin Gurgul PM-TERMO Gurgul Marcin
Przedsiębiorca: Marcin Gurgul
15. Mateusz Gurgul Matthew-Bud
Przedsiębiorca: Mateusz Gurgul
16. Michał Kawa
Przedsiębiorca: Michał Kawa
17. Monika Kraj TER-MO
Przedsiębiorca: Monika Kraj
18. Patryk Pomietło "YOGI"
Przedsiębiorca: Patryk Pomietło
19. Robert Rzepa Altorn
Przedsiębiorca: Robert Rzepa
20. Stanisław Gurgul



- Przedsiębiorca: Stanisław Gurgul
21. Stanisław Niemiec Zakład Murarsko-Tynkarski
Przedsiębiorca: Stanisław Niemiec
22. Tadeusz Pabian Zakład Remontowo-Budowlany
Przedsiębiorca: Tadeusz Pabian
23. Usługi Ogólnobudowlane Ryszard Dadej
Przedsiębiorca: Ryszard Dadej
24. VIRENTO Łukasz Kuboń
Przedsiębiorca: Łukasz Kuboń
25. Zakład Usługowo-Handlowy Tadeusz Pabian
Przedsiębiorca: Tadeusz Pabian
26. Zbigniew Pabian Zewnętrzne Budownictwo
Przedsiębiorca: Zbigniew Pabian
27. ZYCH INWEST Krzysztof Zych
Przedsiębiorca: Krzysztof Zych

A. Rolnictwo

Powierzchnia wsi Doły wynosi 778 ha. Składają się na nią 313 gospodarstw o średniej powierzchni 2,07 ha. W miejscowości przeważają gleby o średnio wartościach bonitacyjnych (gleby klasy IV), a więc te które są średnio urodzajnymi. Na terenie przeważają gleby o klasie IVa i IVb (mady) oraz gleby klasy V, stanowiące tzw. kompleks zbożowo-pastewny. Pomimo średnio urodzajnych gleb, z których uprawy często dostarczają dogodne źródło dochodów, lekko górzyste ukształtowanie terenu Dołów powoduje, że właściciele gospodarstw zmuszeni są do podejmowania jeszcze innej, dodatkowej pracy. Dołowanie głównie uprawiają zboża i ziemniaki. Dobrze rozwinięte jest także ogrodnictwo i sadownictwo. W produkcji zwierzęcej natomiast prowadzony jest głównie chów bydła, trzody chlewnej i drobiu. We



wsi dominują gospodarstwa rodzinne, które charakteryzują się silnym rozdrobnieniem.



Zdjęcie nr19 Pola w Sołectwie Doły

B. Bezrobocie

Bezrobocie jest zjawiskiem społecznym polegającym na pozostawaniu bez pracy części ludzi zdolnych do pracy i deklarujących chęć jej podjęcia, jednak nie znajdujących faktycznego zatrudnienia z różnych powodów. Stanowi ono jeden z najtrudniejszych problemów społeczno - gospodarczych.

Bezrobotni z miejscowości Doły rejestrowani są w Powiatowym Urzędzie Pracy w Brzesku, instytucji, która zajmuje się wspieraniem osób bezrobotnych na rynku pracy, między innymi poprzez wdrażanie programów mających zapobiegać bezrobociu, czy też sprzyjających pośrednictwu pracy. Stopa bezrobocia w styczniu 2020 roku według danych PUP w Brzesku w powiecie brzeskim wyniosła 4,9%, przy 5,9% w Małopolsce i 6,1% w całym



kraju. Na powyższą wartość stopy bezrobocia składa się liczba osób bezrobotnych w gminie Dębno, wynosząca w listopadzie 2019 roku 614 osób. Liczba ta w stosunku do wartości na koniec 2018 roku spadła o 57 osób, co świadczy o poprawie kondycji gospodarki w gminie Dębno. Według statystyk na styczeń 2020 roku nastąpił znaczny spadek bezrobocia, zarówno w Gminie Dębno jak i w sołectwie Doły, co automatycznie przekłada się w poprawę warunków bytowo-socjalnych mieszkańców.

Dane z pozostałych dziedzin (wg stanu na koniec roku 2019)

Rok 2020			
Miesiąc	Powiat brzeski	Województwo małopolskie	Kraj
Styczeń	5,0	4,3	5,5
Luty	5,1	4,4	5,5
Marzec	5,1	4,3	5,4
Kwiecień	5,4	4,8	5,8
Maj	5,6	5,1	6,0
Czerwiec	5,6	5,2	6,1



Rysunek nr 12 Struktura bezrobocia w Gminie Dębno wg danych za grudzień 2019 r.

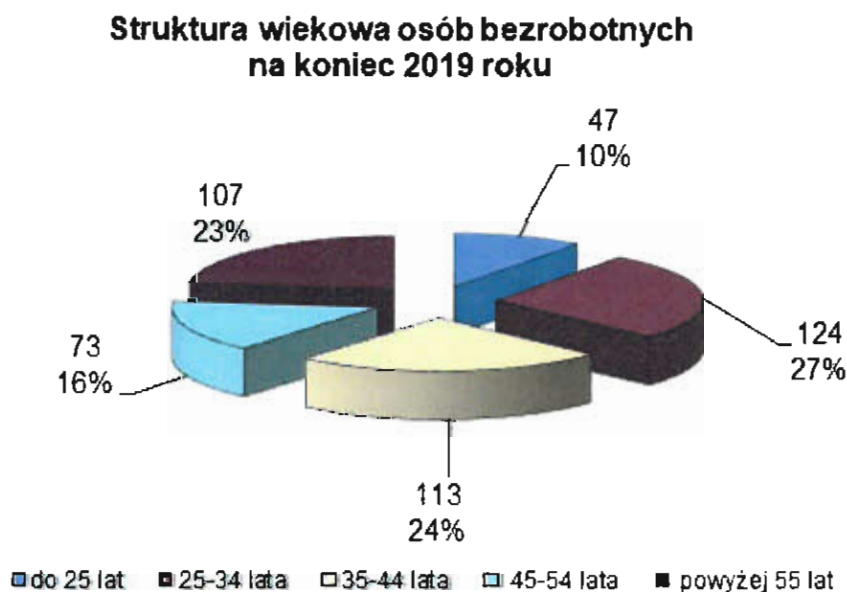


Tabela nr 5. Bezrobocie w Gminie Dębno

Źródło: www.pup-brzesko.pl



Bezrobocie w miejscowości Doły na dzień 31 stycznia 2019 rok wyniosło 62 osoby. W związku z czym bez pracy pozostaje 4,17% mieszkańców sołectwa – dane PUP w Brzesku.

2.10 Kapitał społeczny i ludzki

W sołectwie Doły tradycje zrzeszania się mieszkańców mają długą historię i są bardzo silne. Działają tutaj następujące organizacje zrzeszające lokalnych mieszkańców, a mianowicie: Dołowanie przy Kole Gospodyń Wiejskich w Dołach.

Koło Gospodyń Wiejskich w Dołach.

Koło Gospodyń Wiejskich w Dołach zostało założone w marcu 1999 roku. Organizacja liczy ponad 20 osób w różnym wieku. Koło prowadzi szeroko zakrojone działania na rzecz rozwoju społeczności lokalnej. Oprócz samodzielnego organizowania konkursów i zabaw, KGW współpracuje też przy imprezach prowadzonych przez Ochotniczą Straż Pożarną w Dołach. Koło prowadzi również wypożyczalnię zastawy stołowej. Co miesiąc odbywają się spotkania Koła, na których uczestniczki czytają własną poezję, śpiewają piosenki i wspominają dawne czasy. Dodatkowo, co roku w marcu organizowany jest dzień kobiet, a w grudniu spotkanie oplatkowe. Na spotkania zapraszane są także osoby, które do KGW nie należą. Członkinie Koła biorą udział w pokazach żywności regionalnej, występując między innymi na corocznej Biesiadzie Agroturystycznej w Porąbce Uszewskiej.



Zdjęcie nr 20 Koło Gospodyń Wiejskich w Dołach

Ochotnicza Straż Pożarna w Dołach

Prezes: Marcin Gurgul

Wiceprezes-naczelnik: Józef Migda

Wiceprezes: Dominik Bodura

Zastępca naczelnika: Łukasz Toboła

Sekretarz: Dawid Gurgul

Skarbnik: Kamil Moskal

Gospodarz: Aleksander Bodura

Kronikarz: Wioleta Gurgul

Członek: Daniel Dadej

Założycielem OSP był człowiek wojskowy, cechujący się dużą inicjatywą i zdolnościami - Jan Hebda syn Pawła. Był to rok 1925. Na wyposażeniu straży były ręczne sikawki z drewna bukowego i bosaki. W roku 1934 zapaliły się zabudowania u Żyda Joska i ogień był już gaszony z mosiężnej pompy ręcznej przenoszonej na krosnach. Remizą była szopa z desek. W latach wojennych działalność straży zamarła, ale tuż po wojnie działalność tę wznowiono. Postawiono murowaną remizę z piasku wydobytego z rzeki Niedźwiedz. Była to pierwsza na tych terenach murowana remiza z wieżyczką na wężę. Początek lat 50-tych to także budowa Domu



Ludowego, także pierwszego na tych terenach. W roku 1955 ulokowano w nim Prezydium Gromadzkiej Rady Narodowej, a kilkaset metrów dalej powstała poczta. Działalność rozpoczęła także Spółdzielnia Mleczarska skupująca mleko i produkująca masło i sery. Wszystkie te inwestycje były przejawem aktywności tutejszych mieszkańców i strażaków, a także wspomnianego wcześniej Jana Hebdy, późniejszego posła do Sejmu. Do nowej remizy zakupiono pompę zamontowaną na wozie o drewnianych kołach i napędzaną przez 4 strażaków. W 1959 roku dla OSP została przydzielona motopompa, która niejedną raz ratowała palące się budynki. Od początku lat 90 jednostka posiada polski samochód STAR z napędem na 3 osie, który jest w stanie pokonać każde warunki terenowe. Kontynuatorami Jana Hebdy byli: kapral Józef Gurgul, Michał Gajda, Stefan Migda, Jan Franczyk, Leon Gurgul, Władysław Pabian, Andrzej Mleczo a obecnie Marcin Gurgul. Prezesami OSP byli: Jan Mleczo, Kazimierz Pabian, Gerard Góral, Zdzisław Smoleń. Mieszkańcy wsi Doły ufundowali sztandar.

Ponad to:

- ilość wyjazdów i interwencji strażackich w 2019 to 9 wyjazdów,
- do 30 lipca 2020 roku to 3 wyjazdy,
- ilość członków na 30 lipca 2020 roku to 45 druhów w tym MDP oraz członkowie wspierający.

Sprzęt pozyskany w 2019 (środki z 5000+, z tzw. bojówki z Urzędy Gminy Dębno oraz z Funduszu Sprawiedliwości, środki z funduszu sołectkiego)

- Ubrania koszarowe oraz bojowe/Specjalne
- Armatura wodna (węże tłoczne W-52, W-75)
- Namiot błyskawiczny
- Automatyczny defibrylator AED + skrzynka zewnętrzna + fantom
- buty specjalne, latarki oraz inny drobny sprzęt



Zdjęcie nr 21 Druhowie OSP Doły



Tabela nr 6. Analiza SWOT dla sołectwa Doły

MOCNE STRONY	SŁABE STRONY
<ul style="list-style-type: none"> • lokalizacja w niedalekiej odległości od drogi krajowej 94; • walory przyrodnicze i środowiskowe; • organizacje kultywujące lokalne tradycje; • wzdłuż drogi powiatowej Dębno-Melsztyn partycypacja w wykonaniu budowy chodnika 520 metrów. • dbałość mieszkańców o estetykę i czystość prorozwojowy wygląd sołectwa; • silne poczucie lokalnej tożsamości; • liczne wydarzenia kulturalne; • kapitał ludzki; • aktywnie działające na rzecz całej społeczności struktury OSP • Oddolne inicjatywy w postaci stowarzyszeń i zrzeszeń • Strategiczne położenie przy drodze powiatowej Dębno- Melsztyn 	<ul style="list-style-type: none"> • brak wystarczającej ilości miejsc parkingowych w miejscach sprzyjających nawiązywaniu kontaktów społecznych; • wysoki poziom niebezpieczeństwa, wynikający z braku miejsc parkingowych; • brak infrastruktury szkolno-dydaktycznej • brak infrastruktury turystycznej • słabo rozwinięta przedsiębiorczość; • zjawisko starzenia się społeczeństwa; • wysokie saldo migracji; • niekorzystna struktura bezrobocia; • brak wystarczającej promocji wsi; • rozdrobnienie gospodarstw; • brak zaplecza rekreacyjno-sportowego
SZANSE	ZAGROŻENIA
<ul style="list-style-type: none"> • poprawa infrastruktury, poprzez zapewnienie dogodnej liczby miejsc parkingowych; • poprawa infrastruktury drogowej, rowerowej i pieszej • wykorzystanie funduszy unijnych dla realizacji inwestycji w miejscowości oraz jej rozwoju i odnowy; • modernizacja terenu sportowo-rekreacyjnego z pozyskanych środków finansowych zewnętrznych • wykorzystanie potencjału przyrodniczego m.in. poprzez zwiększenie atrakcyjności miejscowości dla rozwoju turystyki; • dostarczenie mieszkańcom nowych możliwości pozyskania dochodu w wyniku rozwoju turystyki; • poprawa jakości i bezpieczeństwa mieszkańców wsi Doły (budowa chodnika); • wykorzystanie potencjału rozwojowego agroturystyki; • promocja aktywnego stylu życia; • rozwój przedsiębiorczości na terenach rolniczych; 	<ul style="list-style-type: none"> • pozostawienie infrastruktury drogowej i technicznej, w stanie istniejącym; • niewykorzystanie potencjału turystycznego i agroturystycznego; • wzrost migracji wśród osób w wieku produkcyjnym, poszukujących lepszych możliwości rozwoju i zatrudnienia; • niepodjęcie działań marketingowych, celem promocji miejscowości; • trudności w pozyskiwaniu środków unijnych; • wzrost bezrobocia w rolnictwie;

Źródło: Opracowanie własne



3. Opis planowanych zadań inwestycyjnych i przedsięwzięć aktywizujących społeczność lokalną

1.1 Priorytety rozwoju miejscowości Doły

Realizacja zamierzeń Planu Odnowy Miejscowości Doły na lata 2020-2027, sprzyja osiągnięciu priorytetów, jakie wytyczyła społeczność lokalna, upatrują w nich możliwości rozwojowe wsi.

Powyższe cele wpisują się w następujące cele strategiczne i operacyjne Strategii Gminy Dębno na lata 2021-2030.

- 1. Podniesienie poziomu sanitarnego.**
- 2. Poprawa warunków życia mieszkańców.**
- 3. Modernizacja oraz zagospodarowanie terenu wokół amfiteatru.**
- 4. Podniesienie bezpieczeństwa dla dzieci, mieszkańców i turystów.**
- 5. Dokończenie rozpoczętej budowy –budynek OSP .**
- 6. Zagospodarowanie wolnego czasu dla dzieci i młodzieży.**
- 7. Stworzenie warunków do aktywnego wypoczynku.**
- 8. Podniesienie atrakcyjności wsi dla celów turystyki.**
- 9. Modernizacja terenu sportowo - rekreacyjnego**



Cel strategiczny Strategii Gminy Dębno na lata 2021-2030	Cel operacyjny Strategii Gminy Dębno na lata 2021-2030	Priorytety Planu Odnowy Miejscowości Doły na lata 2020-2027
OBSZAR PRIORYTETOWY I Aktywność gospodarcza		
Rozwój infrastruktury technicznej zwiększającej atrakcyjność inwestycyjną Gminy Dębno	Rozbudowa i modernizacja układu komunikacyjnego na terenie gminy	<ul style="list-style-type: none"> • Poprawa warunków życia mieszkańców; • Usprawnienie dojazdu do gospodarstw i pól oraz połączeń pomiędzy obiektami atrakcyjnymi dla turystów; • Podniesienie atrakcyjności wsi dla celów turystyki;
OBSZAR PRIORYTETOWY II Turystyka, rekreacja, sport i dziedzictwo kulturowe		
Kreowanie specyficznej turystycznej marki Gminy Dębno	Promocja atrakcji gminy	<ul style="list-style-type: none"> • Zagospodarowanie wolnego czasu dla dzieci i młodzieży; • Stworzenie warunków do aktywnego wypoczynku; • Podniesienie atrakcyjności wsi dla celów turystyki;
OBSZAR PRIORYTETOWY III Sfera społeczna i jakość usług publicznych		
Tworzenie warunków dla wzrostu zadowolenia mieszkańców	Rozwój infrastruktury mającej na celu poprawę warunków życia mieszkańców gminy	<ul style="list-style-type: none"> • Podniesienie poziomu sanitarnego; • Poprawa warunków życia mieszkańców; • Podniesienie bezpieczeństwa dla dzieci, mieszkańców i turystów; • Usprawnienie dojazdu do gospodarstw i pól oraz połączeń pomiędzy obiektami atrakcyjnymi dla turystów;
Tworzenie warunków dla wzrostu efektywności funkcjonowania systemu oświaty na terenie gminy	Zagospodarowanie wolnego czasu dzieci i młodzieży	<ul style="list-style-type: none"> • Zagospodarowanie wolnego czasu dla dzieci i młodzieży. • Stworzenie warunków do aktywnego wypoczynku. • Modernizacja terenu sportowo – rekreacyjnego

Źródło: Opracowanie własne

Tabela nr 7



Cele te sprzyjają realizacji misji, jaką jest:

Gmina Dębno – gminą bogatą, wykorzystującą swój potencjał turystyczny i położenie na szlaku łączącym Europę, stawiającą na rozwój gospodarczy, tworzącą warunki do realizacji aspiracji i ambicji swoich mieszkańców.

Dodatkowo dokument spójny jest ponadto z zapisami Programu Ochrony Środowiska dla Gminy Dębno na lata 2020 – 2023 oraz Programem Rozwoju Obszarów Wiejskich na lata 2021-2027.

Tak sformułowany katalog przyczyni się do kompleksowej odnowy miejscowości i nadania jej cech atrakcyjnych przede wszystkim dla mieszkańców, ale także i dla turystów odwiedzających wieś Doły.

Plan Odnowy Miejscowości Doły zakłada realizację wielu działań ze sfer społeczno-kulturalnego i gospodarczego życia mieszkańców. Celem planowanych inwestycji jest przede wszystkim poprawa jakości życia Dołowian, estetyki i wizerunku wsi oraz stanu bezpieczeństwa, jak również umożliwienie rozwoju tożsamości społeczności wiejskiej i zachowanie dziedzictwa kulturowego oraz specyfiki obszarów wiejskich.

Tabela Opis zadań w sołectwie Doły w latach 2020-2027

Lp.	Nazwa zadania	Cel zadania	Przeznaczenie	Plan realizacji zadania	Kwota zadania	Źródła finansowania
1.	Dokończenie budowy budynku OSP w Dołach	Modernizacja oraz poprawa stanu gotowości bojowej OSP w Dołach	W trakcie realizacji	2020-2027		
2.	Zagospodarowanie centrum wsi Doły terenu kulturalno rekreacyjno sportowego teren w okół amfiteatru	Poprawa jakości życia mieszkańców, poszerzenie możliwości rekreacji i wypoczynku	Stworzenie atrakcyjnej formy spędzania wolnego czasu dla mieszkańców oraz turystów	2020-2027		
3.	Termomodernizacja budynku OSP Doły wraz z budową garażu	Poprawa warunków estetyki i funkcjonalności budynku	Racjonalizacja zużycia energii, oszczędność w zakresie nakładów na ogrzewanie budynku	2020-2027		
4.	Modernizacja i rozbudowa sieci dróg transportu rolniczego	Poprawa warunków pracy rolników	Modernizacja i budowa nowych ciągów drogowych ułatwiających dostęp do pól oraz szybszy i bezpieczniejszy transport płodów rolnych	2020-2027		
5.	Modernizacja infrastruktury drogowej	Poprawa jakości i warunków życia mieszkańców oraz poprawa poziomu bezpieczeństwa i wizerunku wsi	Poprawa warunków życia mieszkańców, stworzenie dogodnych form komunikacji, poprawa estetyki i wizerunku wsi	2020-2027		
6.	Modernizacja oświetlenia ulicznego przy drogach gminnych	Poprawa bezpieczeństwa w ruchu drogowym, poprawa estetyki wsi	Rozbudowa sieci oświetleniowej, modernizacja z ukierunkowaniem na oszczędność w zużyciu energii	2020-2027		
7.	Rozbudowa ciągu chodnikowego wzdłuż drogi powiatowej	Poprawa jakości życia mieszkańców oraz ich bezpieczeństwa	Poprawa bezpieczeństwa w ruchu drogowym i estetyki miejscowości	2020-2027		
8.	Budowa parkingu w miejscowości Doły przy OSP	Poprawa warunków i jakości życia ludności wiejskiej poprzez budowę parkingu w centrum wsi, będącego priorytetową potrzebą	Poprawa stanu lokalnej infrastruktury, poprawa bezpieczeństwa lokalnej społeczności	2020-2027		

Tabela Opis zadań w sołectwie Doły w latach 2020-2027

Lp.	Nazwa zadania	Cel zadania	Przeznaczenie	Harmonogram realizacji zadania	Kwota zadania	Źródła finansowania
		społeczną.				
9.	Wspieranie działalności zespołu folklorystycznego „Dołowianie” oraz KGW W Dołach	Utrwalenie i propagowanie kulturalnych tradycji wsi	Budowanie wśród mieszkańców poczucia przynależności do lokalnego środowiska poprzez promowanie silnie zakorzenionej tradycji kultury ludowej	2020-2027		

Tabela nr 8

4. Opis i charakterystyka obszarów o szczególnym znaczeniu dla zaspokojenia potrzeb mieszkańców, sprzyjających nawiązywaniu kontaktów społecznych, ze względu na ich położenie oraz cechy funkcjonalno-przestrzenne

Na obszarze wsi, pomimo, że cała jej powierzchnia sama w sobie ma szczególne znaczenie dla zaspokojenia potrzeb mieszkańców ze względu na swoje położenie oraz cechy funkcjonalno przestrzenne, sprzyjając nawiązywaniu kontaktów społecznych, można także wskazać konkretne miejsca, które szczególnie na to wpływają:

- **Centrum wsi**, zlokalizowane w okolicach budynku Ochotniczej Straży Pożarnej po przeciwnej stronie niedawno zmodernizowanego terenu kulturalno-rozrywkowego .

Obszar wsi Doły dzieli się na kilka przysiółków:

- Godów
- Pod Lasem
- Jadki
- Wzgórze

- Rędzina
- Doły Rząd
- Doły Wschód
- Doły Zachód

Centrum Solectwa Doły – zdjęcie amfiteatru



Zdjęcie nr 22 Amfiteatr w Dołach

- **Teren budynku „OSP Doły”**

Okoliczny teren budynku OSP ze względu na pełnione przez budynek funkcję rekreacyjno-sportowe, stanowi szczególne znaczenie dla mieszkańców Dołów. Dołowianie mogą rozwijać swoje talenty sportowe oraz aktywnie spędzać wolny czas, nawiązując nowe kontakty społeczne. Z kolei nabycie umiejętności prowadzenia dialogu społecznego, pośrednio przyczynia się do poprawy jakości życia człowieka, gdyż jest ona w dużym stopniu zależna od uczestnictwa człowieka w życiu społecznym miejscowości. Obecnie budynek OSP jest w trakcie całkowitej przebudowy i dostosowany do obecnych potrzeb bojowych OSP Doły jak i lokalnej społeczności do użytku wewnętrznego.



Zdjęcie nr 23 budynku OSP Doły

5. Wdrażanie Planu Odnowy Miejscowości

Plan Odnowy Miejscowości Doły na lata 2020-2027 zostanie zatwierdzony uchwałą zebrania wiejskiego, z kolei jego wdrażanie rozpocznie się po podjęciu przez Radę Gminy Dębno uchwały w sprawie jego zatwierdzenia. Wykonanie uchwały z kolei powierza się Wójtowi Gminy Dębno.

Powyższy dokument zakłada realizację kilku zadań w przeciągu 7 najbliższych lat, które przede wszystkim mają na celu pobudzenie aktywności lokalnej społeczności i podjęcie przez nią współpracy. Służyć ma to przede wszystkim odbudowie i rozwojowi wsi Doły oraz promocji jej wartości i tradycji, wynikających z miejscowej specyfiki m.in. kulturowej. Dodatkowo dokument ma służyć integracji społeczności lokalnej, jej aktywizacji w życie wsi, dostarczeniu i zapewnieniu nowych możliwości spędzania wolnego czasu oraz kultywowaniu tradycji istniejących organizacji społecznych, jak i tworzeniu nowych.

Monitoring i kontrola efektywności i wdrażania będzie odbywać się w oparciu o systematycznie gromadzone i rzetelnie opracowywane analizy oraz ich interpretacje. Monitoring POM obejmować będzie zarówno monitoring finansowy, jak i rzeczowy.

Działania promocyjne i informacyjne podejmowane przy okazji wdrażania POM, odbywać się będą przy użyciu następujących instrumentów: spotkania Wójta na zebraniach wiejskich lub w czasie przyjmowania stron, indywidualnych spotkań, gazetkę gminną, stronę internetową itp.

6. Zakończenie

Plan Odnowy Miejscowości jest dokumentem otwartym tzn. w zależności od potrzeb i warunków finansowych może być każdorazowo aktualizowany. Pozwoli to na bieżące kreowanie nowych rozwiązań jeszcze głębiej angażujących lokalną społeczność albowiem to mieszkańcy wsi są końcowymi Beneficjentami tego Planu.

7. Spis ilustracji

Rysunek 1 Powiat brzeski na tle województwa	4
Rysunek 2 Mapa Gminy Dębno	
Rysunek 3 Gmina Dębno na tle powiatu brzeskiego	
Rysunek 4 Lokalizacja Doły na tle gminy Dębno	
Rysunek 5 Mapa Obszaru Chronionego Pogorza Wiśnickiego	

8. Spis tabel

Tabela 1 Ruch naturalny ludności w gminie Dębno w latach 2015-2020 dla sołectwa Doły.....	7
Tabela 2 Struktura wieku ludności w gminie Dębno w latach 2015-2020 dla Sołectwa Doły.....	7
Tabela 3 Infrastruktura sieciowa (wg stanu na koniec rok 2019.....)	36
Tabela 4 Infrastruktura sieciowa w podziale na miejscowości.....	37
Tabela 5 Dane z pozostałych dziedzin (wg stanu na koniec roku 2019).....	38
Tabela 6 Analiza SWOT dla sołectwa Doły.....	46
Tabela 7 OBSZAR PRIORYTETOWY I Aktywność gospodarcza.....	47
Tabela 8 Opis zadań w sołectwie Doły w latach 2020-2027.....	50

9. Zdjęcia

Zdjęcia 1. Doły widok z przysiółka „Godów”.....	13
Zdjęcia 2 do 16 Kapliczki i Figury na terenie sołectwa Doły	15-29
Zdjęcia 17-18 Cmentarz Wojskowy w Dołach.....	30-31
Zdjęcie 18. pól w Sołectwie Doły.....	38
Zdjęcie 20. Koło Gospodyń Wiejskich w Dołach.....	43
Zdjęcie 21. Druhowie OSP Doły.....	44
Zdjęcie 23 budynku OSP Doły.....	53
Zjęcie 21. Druhowie OSP Doły	44
Zdjęcia 22. Amfiteatr w Dołach.....	51
Zdjęcie 22. budynku OSP Doły.....	52

Przewodniczący Rady Gminy

